Commune de Asquins

MISE EN PLACE DES PERIMETRE DE PROTECTION DU CAPTAGE DE CHOSLIN (89)

PIECE N°10 : DOCUMENTS PARCELLAIRES

CPGF-HORIZON n° 17-027/89
Version 1
5 Janvier 2021
Maelle PORTELLO

MAITRE D'OUVRAGE

Commune de Vézelay

LOCALISATION

Commune de Asquins

OBJET DE L'ETUDE

Mise en place des Périmètre de Protection du Captage de Choslin (89)

N° AFFAIRE : 17-027/89

INTITULE DU RAPPORT

Pièce n°10 : Documents parcellaires

Conditions d'utilisation du rapport

Ce présent document est, dans sa globalité :

Rédigé à l'usage exclusif du maitre d'ouvrage et de façon à répondre aux objectifs contractuels ;

La propriété exclusive de maitre d'ouvrage, les conséquences des décisions prises suite aux recommandations émises ne pourront en aucun cas être imputées à CPGF-HORIZON ;

Basé sur les connaissances techniques, réglementaires et scientifiques disponibles à la date d'émission du rapport et se limite à la zone étudiée ;

Indissociable, une utilisation partielle ou toute interprétation dépassant les recommandations émises ne saurait engager la responsabilité de CPGF-HORIZON sauf en cas d'accord préalable établi.

N° DE VERSION	DATE	REDIGE PAR	RELECTURE	DESCRIPTION DES MODIFICATIONS / EVOLUTIONS
1	05/01/2021	Maelle PORTELLO	Thierry GAILLARD	

CPGF-HORIZON, 2021. Mise en place des Périmètre de Protection du Captage de Choslin (89). Pièce n°10 : Documents parcellaires. Rapport n°17-027/89, v1. Auteur(s) : Maelle PORTELLO

Liste des parcelles situées en zone de protection immédiate

Commune	Périmètre de protection	Section	N° de Parcelle
Asquins	Immédiate	AB	369a

Liste des parcelles situées en zone de protection rapprochée PPR_A et PPR_B

Commune	Périmètre de protection	Section	N° de Parcelle
Asquins	Rapproché B	AB	71, 76, 77, 78, 79, 89, 95, 96, 97, 98, 99, 100, 101, 102, 103, 104, 105, 106, 107, 108, 109, 110, 111, 112, 113, 114, 115, 116, 117, 118, 119, 120, 121, 122, 123, 124, 125, 126, 127, 369b, 419, 423, 426, 510, 513, 516, 519, 555, 557, 593, 594, 595, 619, 620, 621, 622, 623, 624, 625, 626, 627, 628, 629, 662, 702, 703, 704, 711, 712, 715, 716, 717, 178, 719, 720
		ZE	16, 17
		ZH	29, 30, 31, 32, 33, 35, 36,37, 38, 39, 40, 41, 43, 44, 45
	PPR_A autre que PPR_B	AB	32, 33, 34, 35, 41, 42, 45, 49, 50, 54, 56, 57, 60 ,61, 66, 67, 68, 69, 70, 80, 81, 458, 464, 467, 469, 471, 473, 475, 477, 478, 481, 483, 485, 487, 488, 491, 493, 495, 497, 499, 501, 503, 505, 506, 508, 536, 538, 592, 630, 631, 632, 633, 634, 635, 636, 637, 638, 639, 640, 641, 642, 643, 644, 645, 646, 647, 648, 649, 650, 651, 652, 653 ,654, 655, 656, 657, 658, 659, 660, 661, 662, 663, 664, 665, 666, 667, 668, 669, 670, 671, 672, 673, 674, 675, 676, 677, 678, 679, 680, 681, 682, 683, 684, 685, 686, 687, 688, 689, 690, 691, 692, 693, 694, 695
		ZE	18, 19, 20, 21, 22, 23, 24, 26, 27, 28, 29
		ZD	9

Plans des périmètres de protection

Commune : 89021
Asquins

Numéro d'ordre du document d'arpentage
.....
Document vérifié et numéroté le .....
A .....
Par .....

Section : AB
Feuille(s) : 01
Qualité du plan : régulier <20/03/80

Echelle d'origine : 1/1000
Echelle d'édition : 1/500
Date de l'édition : 21/06/2012

MODIFICATION DU PARCELLAIRE CADASTRAL

D'APRES UN EXTRAIT DU PLAN CADASTRAL (DGFiP)

CERTIFICATION
(Art. 25 du décret n° 55 471 du 30 avril 1955)

Le présent document, certifié par les propriétaires soussignés (3) a été établi (1) :

~~A - D'après les indications qu'ils ont fournies au bureau ;~~

~~B - En conformité d'un piquetage : .....effectué sur le terrain ;~~

C - D'après un plan d'arpentage ou de bornage, dont copie ci-jointe, dressé le 04/10/2018....par M O. MIALON.....géomètre à AVALLON.....

Les propriétaires déclarent avoir pris connaissance des informations portées au dos de la chemise 6463.

A .AVALLON..... , le 04/10/2018.....

Cachet du rédacteur du document :
A05313.0

GEOMEXPERT S.A.S
2 bis, Chemin de Halage
89200 AVALLON
RC 323 253 609
Ordre des Géomètres-Experts
N° Inscription 2006 B 400002

Document dressé par
MIALON Olivier.....
à .AVALLON.....
Date 04/10/2018.....
Signature :

(1) Rayer les mentions inutiles. La formule A n'est applicable que dans le cas d'une esquisse (plan rénové par voie de mise à jour), dans la formule B les propriétaires peuvent avoir effectué eux-mêmes le piquetage.
(2) Qualité de la personne agréée (géomètre expert, inspecteur, géomètre ou technicien retraité du cadastre, etc ...).
(3) Préciser les noms et qualités du signataire s'il est différent du propriétaire (mandataire, avoué représentant qualifié de l'autorité expropriant).

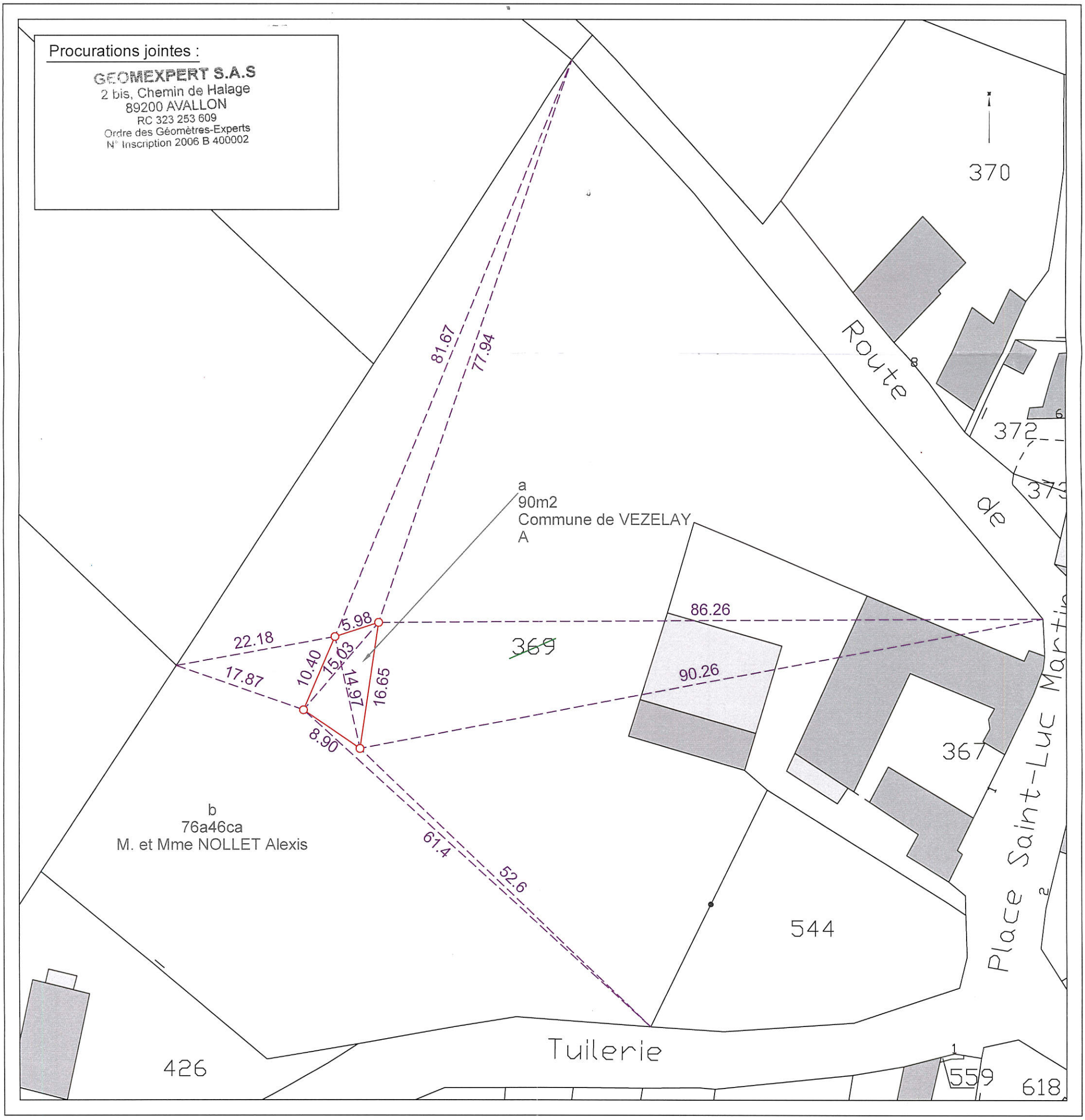

PARCELLAIRE ET PERIMETRE DE PROTECTION

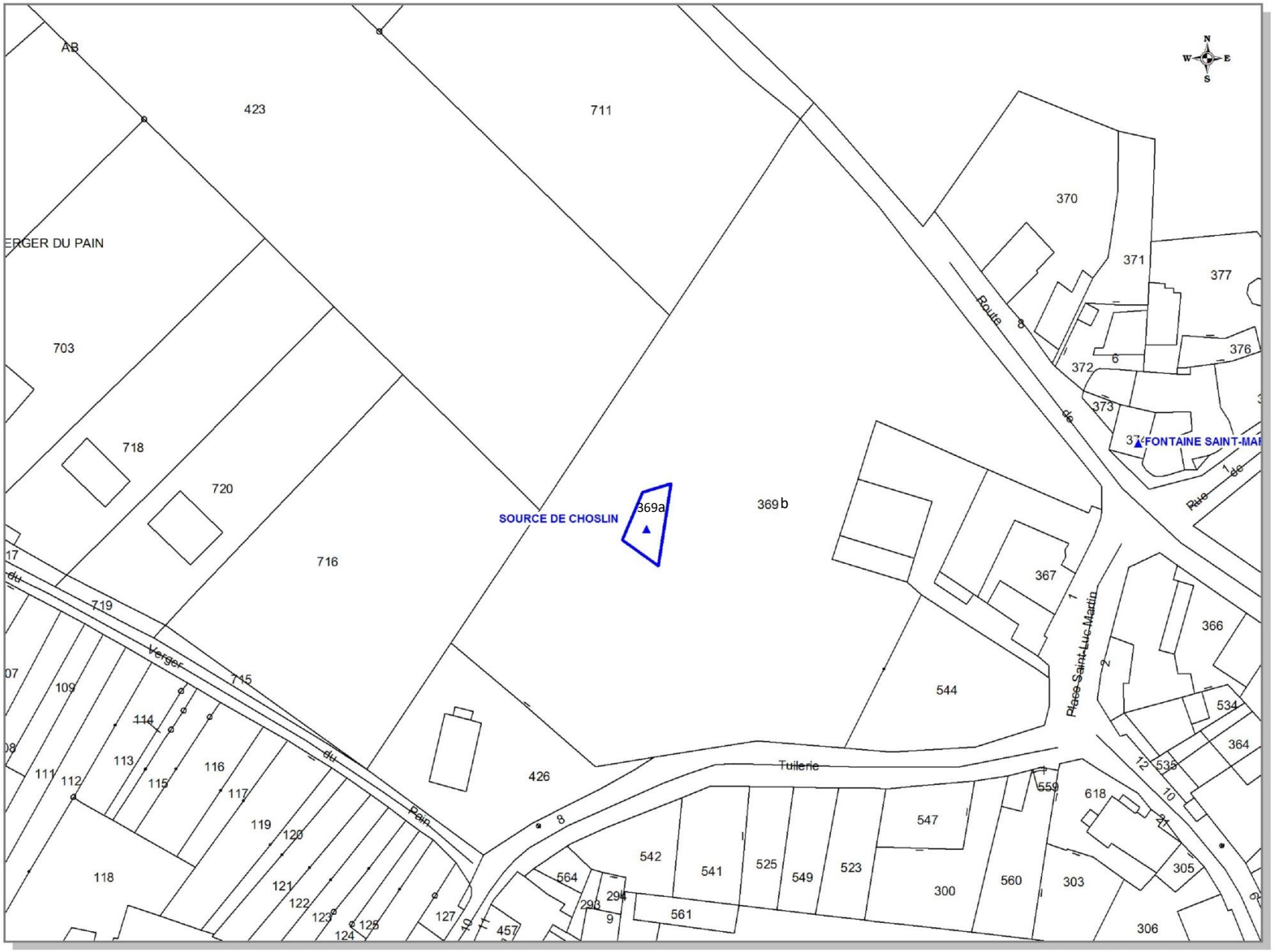

Captages AEP

Périmètre de protection immédiate

0 8 16 24 32 m

CPGF-HORIZON

Commune de Vézelay

Etude préalable en vue de la détermination des périmètres de protection de la Source de Choslin à Asquins (89)

PARCELLAIRE ET PERIMETRES DE PROTECTION AEP

Captage AEP

Périmètres de protection AEP :

Protection immédiate

Protection rapprochée B

0 10 20 30 40 m

CPGF-HORIZON

17-027/89

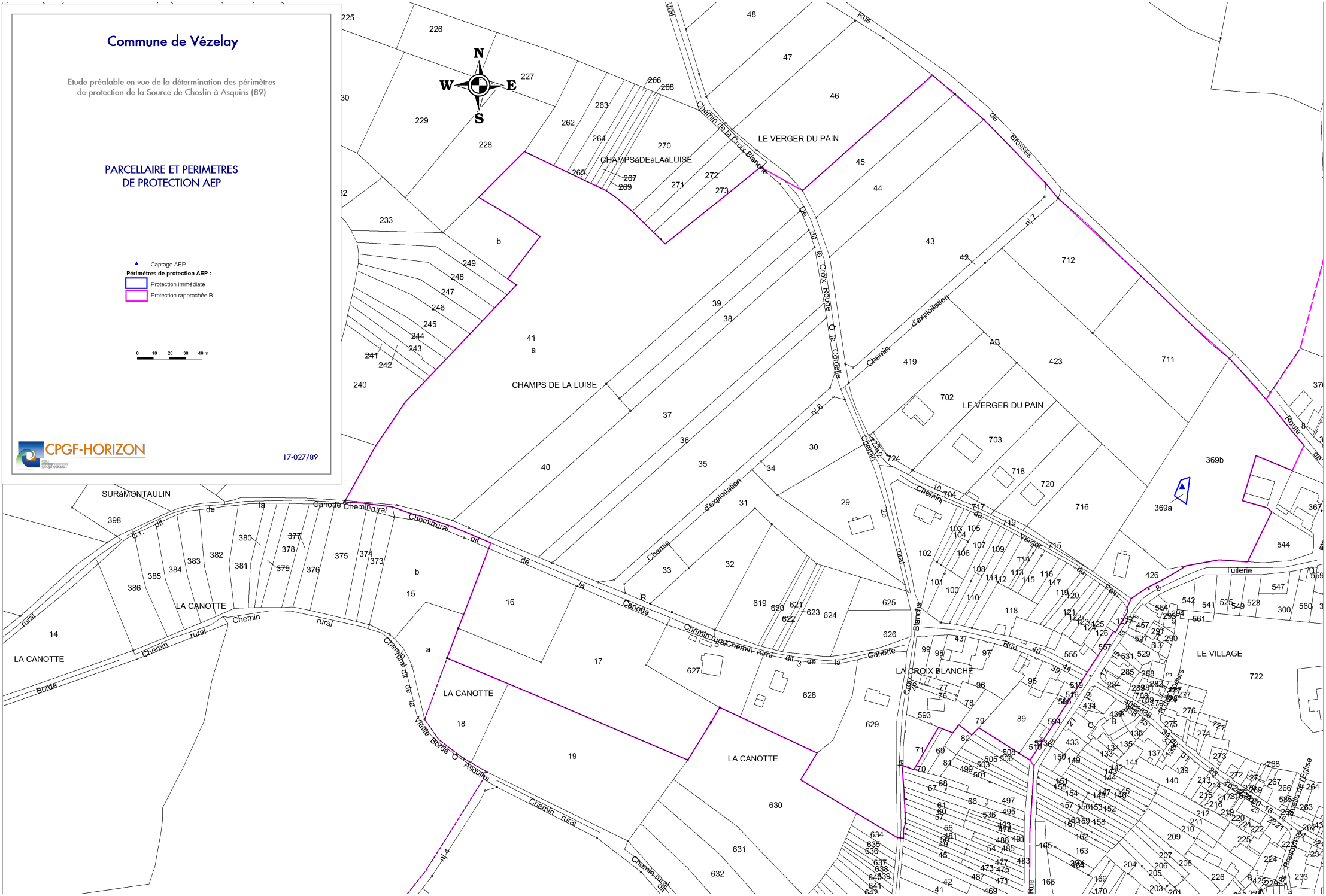

Commune de Vézelay

Etude préalable en vue de la détermination des périmètres de protection de la Source de Choslin à Asquins (89)

PARCELLAIRE ET PERIMETRES DE PROTECTION AEP

▲ Captage AEP

Périmètres de protection AEP :

- Protection immédiate
- Protection rapprochée B
- Protection rapprochée A

0 14 28 42 56 m

CPGF-HORIZON

17-027/89

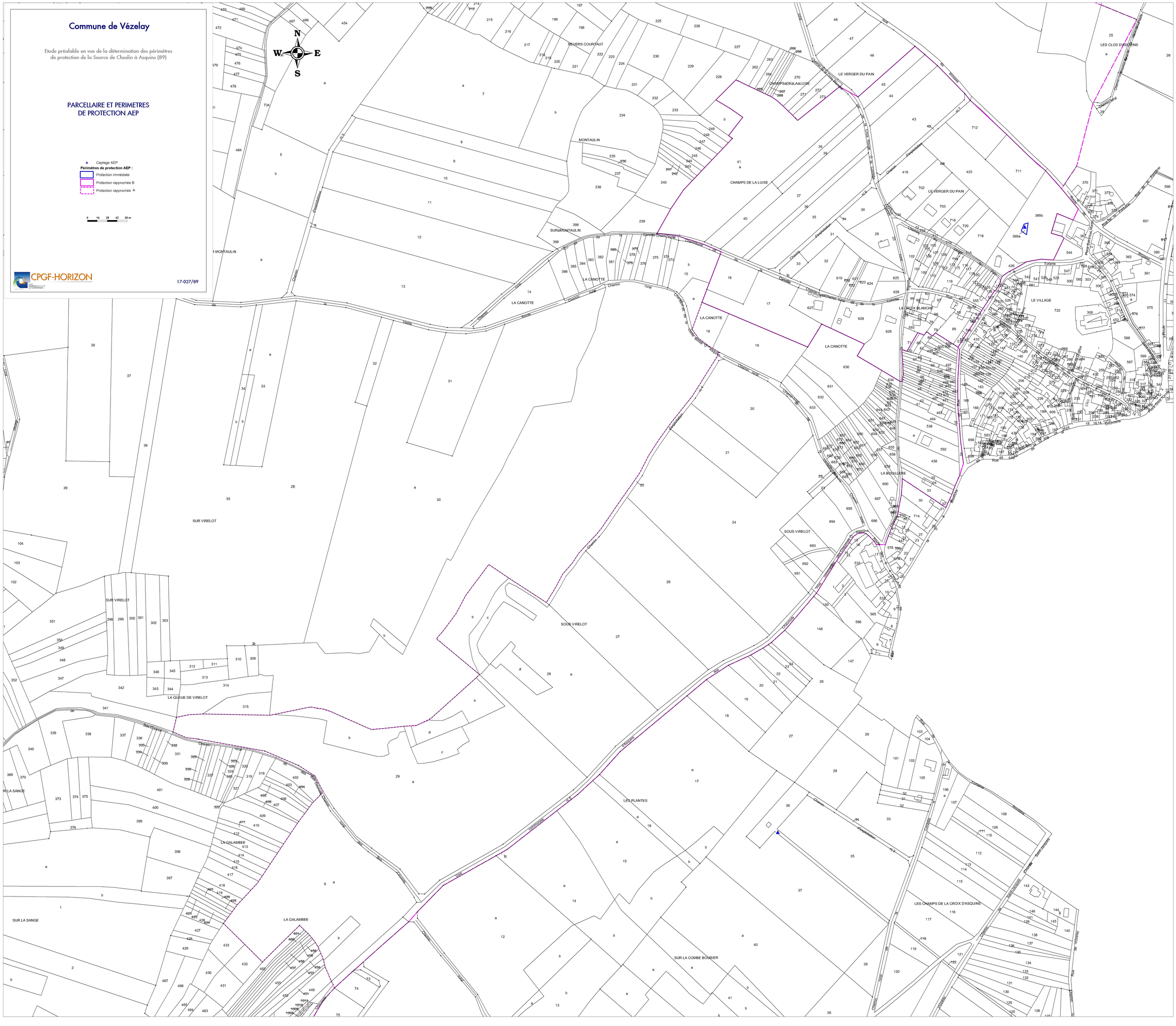
N
S
E
W
REVERS COURTAUT
MONTAULIN
SUR MONTAULIN
CHAMPS DE LA LUISE
LE VERGER DU PAIN
LA CANOTTE
LA CROIX BLANCHE
LE VILLAGE
LA BOUILLERE
SOUS VIRELOT
SUR VIRELOT
LA QUEUE DE VIRELOT
LES PLANTES
LA GALAMBEE
SUR LA SANGE
SUR LA COMBE BOURIER
LES CHAMPS DE LA CROIX D'ASQUINS
LES CLOS D'ASQUINS
Chemin de Vézelay à Asquins
Chemin de la Croix Blanche à la Combe
Chemin de la Croix Blanche à la Bouillère
Chemin de la Bouillère à la Combe
Chemin de la Combe à la Queue de Virelot
Chemin de la Queue de Virelot à la Sange
Chemin de la Sange à la Galambée
Chemin de la Galambée à la Combe
Chemin de la Combe à la Croix Blanche
Chemin de la Croix Blanche à la Canotte
Chemin de la Canotte à la Croix Blanche
Chemin de la Canotte à la Galambée
Chemin de la Galambée à la Sange
Chemin de la Sange à la Queue de Virelot
Chemin de la Queue de Virelot à la Combe
Chemin de la Combe à la Bouillère
Chemin de la Bouillère à la Croix Blanche
Chemin de la Croix Blanche à la Canotte
Chemin de la Canotte à la Galambée
Chemin de la Galambée à la Combe
Chemin de la Combe à la Croix Blanche
Chemin de la Croix Blanche à la Canotte
Chemin de la Canotte à la Croix Blanche
Chemin de la Croix Blanche à la Bouillère
Chemin de la Bouillère à la Combe
Chemin de la Combe à la Queue de Virelot
Chemin de la Queue de Virelot à la Sange
Chemin de la Sange

Extrait carte IGN 1/25000

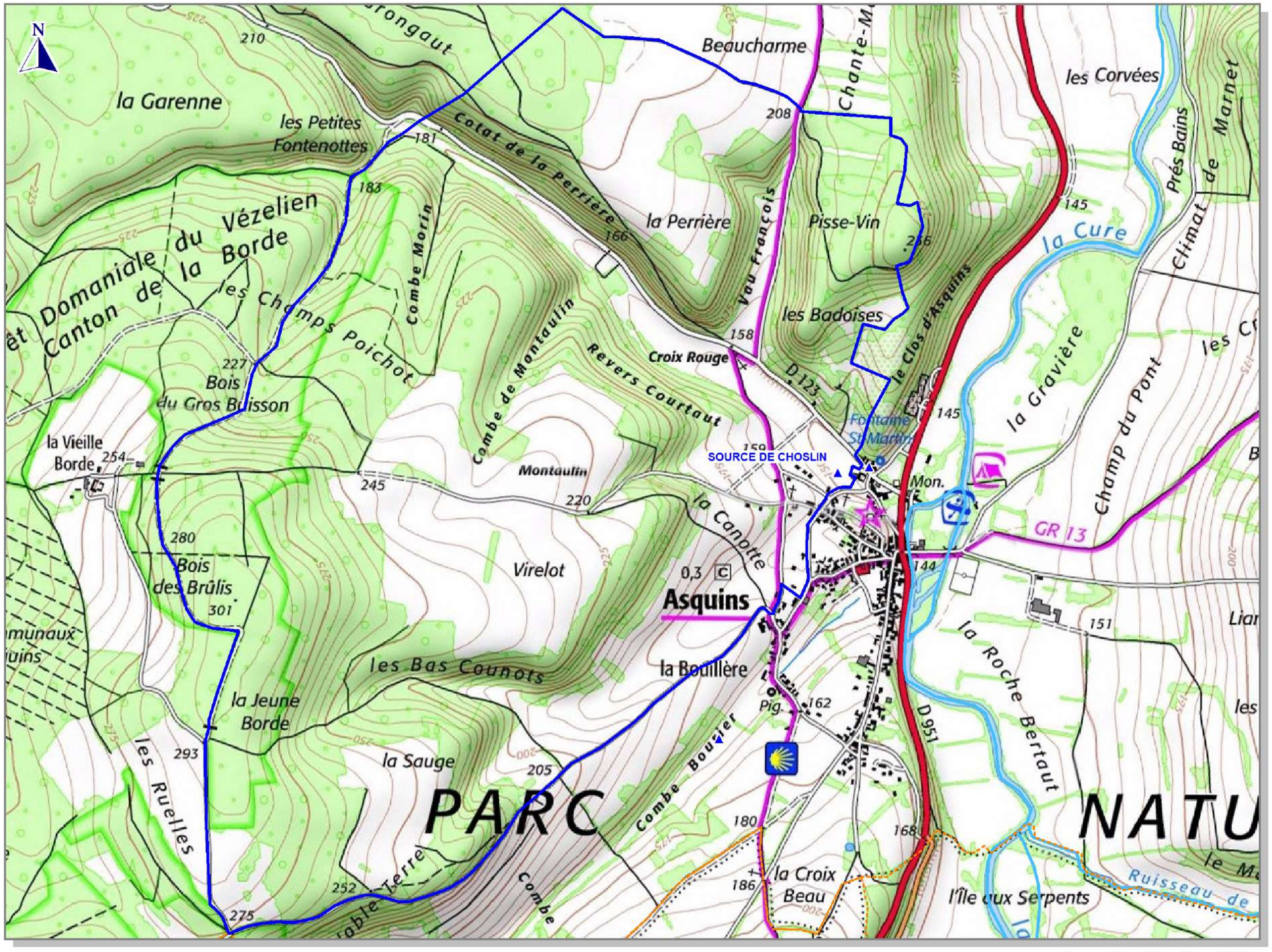

0 125 250 375 500 m

PERIMETRE DE PROTECTION ELOIGNE DE LA SOURCE DE CHOSLIN

- Limites de communes
- Réseau hydrographique
- Captages AEP
- Périmètre de protection éloigné

Etat parcellaire

COMMUNES DE VEZELAY & D'ASQUINS

Périmètres de protection (PPI & PPR)

"Le Verger du Pain" à Asquins

Source de Choslin BSS : 04662X1001/SOURCE

Commune d'Asquins

89021 Asquins

Liste des propriétaires

Identité des propriétaires	Date et lieu de naissance	Adresses	Droit de propriété	Quotité
Municipalité ASQUINS COMMUNE		*17 RUE DE LA CHEVRERIE MAIRIE 89450 Asquins*	pleine propriété	

Parcelles

Section	N° de parcelle	Lieu-dit	Surface totale (en m2)	Nature	Surface dans le périmètre de protection immédiate (en m2)	Surface dans le PPR A (en m2)	Surface dans le PPR B (en m2)
AB	662	LA BOUILLERE	250	Non bâtie		250	0
AB	662	LA BOUILLERE	25	Non bâtie		0	25
AB	715	LE VERGER DU PAIN	98	Non bâtie		0	98
AB	717	CHE DU VERGER DU PAIN	77	Non bâtie		0	77
AB	719	CHE DU VERGER DU PAIN		Bâtie			
AB	719	CHE DU VERGER DU PAIN	73	Non bâtie		0	73

Origine de propriété

COMMUNES DE VEZELAY & D'ASQUINS

Périmètres de protection (PPI & PPR)

"Le Verger du Pain" à Asquins

Source de Choslin BSS : 04662X1001/SOURCE

Commune d'Asquins

89021 Asquins

Liste des propriétaires

Identité des propriétaires	Date et lieu de naissance	Adresses	Droit de propriété	Quotité
Monsieur BUSSET JEAN ROGER LOUIS	Décédé(e) 17/12/1930 à 89 CHAMOUX	*16 RUE DE LA BOUILLERE 89450 Asquins*	pleine propriété	

Parcelles

Section	N° de parcelle	Lieu-dit	Surface totale (en m2)	Nature	Surface dans le périmètre de protection immédiate (en m2)	Surface dans le PPR A (en m2)	Surface dans le PPR B (en m2)
ZE	21	SOUS VIRELOT	7194	Non bâtie		7194	0

Origine de propriété

COMMUNES DE VEZELAY & D'ASQUINS

Périmètres de protection (PPI & PPR)

"Le Verger du Pain" à Asquins

Source de Choslin BSS : 04662X1001/SOURCE

Commune d'Asquins

89021 Asquins

Liste des propriétaires

Identité des propriétaires	Date et lieu de naissance	Adresses	Droit de propriété	Quotité
Monsieur BRINGER PATRICK GASTON	15/03/1955 à 75 PARIS 16	*9 RUE DE LA CHEVRERIE 89450 Asquins*	pleine propriété	

Parcelles

Section	N° de parcelle	Lieu-dit	Surface totale (en m2)	Nature	Surface dans le périmètre de protection immédiate (en m2)	Surface dans le PPR A (en m2)	Surface dans le PPR B (en m2)
AB	503	LA CROIX BLANCHE	182	Non bâtie		182	0
ZE	16	LACANOTTE	2970	Non bâtie		0	2970

Origine de propriété

COMMUNES DE VEZELAY & D'ASQUINS

Périmètres de protection (PPI & PPR)

"Le Verger du Pain" à Asquins

Source de Choslin BSS : 04662X1001/SOURCE

Commune d'Asquins

89021 Asquins

Liste des propriétaires

Identité des propriétaires	Date et lieu de naissance	Adresses	Droit de propriété	Quotité
Madame BUSSET ROSELYNE FRANCOISE	05/11/1960 à 89 AVALLON	*3 RUE PAUL FORT 75014 Paris*	pleine propriété	

Parcelles

Section	N° de parcelle	Lieu-dit	Surface totale (en m2)	Nature	Surface dans le périmètre de protection immédiate (en m2)	Surface dans le PPR A (en m2)	Surface dans le PPR B (en m2)
AB	506	LA CROIX BLANCHE	167	Non bâtie		167	0
AB	510	LA CROIX BLANCHE	150	Non bâtie		0	150
AB	513	LA CROIX BLANCHE	22	Non bâtie		0	22
AB	594	LA CROIX BLANCHE	137	Non bâtie		0	137
AB	669	LA BOUILLERE	110	Non bâtie		110	0

Origine de propriété

89021 Asquins

Liste des propriétaires

Identité des propriétaires	Date et lieu de naissance	Adresses	Droit de propriété	Quotité
Madame BUSSET MURIELLE MARIE	Marié(e) LOPEZ MURIELLE 25/07/1958 à 89 AVALLON	*5 ALL MICHEL ANGE APT 431 94140 Alfortville*	pleine propriété	
Madame BUSSET ROSELYNE FRANCOISE	05/11/1960 à 89 AVALLON	*3 RUE PAUL FORT 75014 Paris*	pleine propriété	
Monsieur BUSSET GILLES EDOUARD	01/02/1957 à 89 AVALLON	*44 RTE NATIONALE 89450 Asquins*	pleine propriété	

Parcelles

Section	N° de parcelle	Lieu-dit	Surface totale (en m2)	Nature	Surface dans le périmètre de protection immédiate (en m2)	Surface dans le PPR A (en m2)	Surface dans le PPR B (en m2)
AB	120	LA CROIX BLANCHE	124	Non bâtie		0	124
AB	123	LA CROIX BLANCHE	182	Non bâtie		0	182

Origine de propriété

Source de Choslin BSS : 04662X1001/SOURCE

Commune d'Asquins

89021 Asquins

Liste des propriétaires

Identité des propriétaires	Date et lieu de naissance	Adresses	Droit de propriété	Quotité
Madame CAMBUZAT JACQUELINE RENE	Marié(e) BUSSET JACQUELINE YVETTE 17/12/1930 à 89 CHAMOUX	*16 RUE DE LA BOUILLERE 89450 Asquins*	pleine propriété	
Monsieur BUSSET JEAN ROGER LOUIS	Décédé(e) 29/07/1925 à 89 ASQUINS	*16 RUE DE LA BOUILLERE 89450 Asquins*	pleine propriété	

Parcelles

Section	N° de parcelle	Lieu-dit	Surface totale (en m2)	Nature	Surface dans le périmètre de protection immédiate (en m2)	Surface dans le PPR A (en m2)	Surface dans le PPR B (en m2)
ZE	20	SOUS VIRELOT	14145	Non bâtie		14145	0

Origine de propriété

Source de Choslin BSS : 04662X1001/SOURCE

Commune d'Asquins

89021 Asquins

Liste des propriétaires

Identité des propriétaires	Date et lieu de naissance	Adresses	Droit de propriété	Quotité
Madame BLANDIN ANNE-MARIE LOUISE	Marié(e) RIBAILLIER ANNE-MARIE 26/04/1952 à 89 AVALLON	*168A RUE DE GRENELLE 75007 Paris*	pleine propriété	

Parcelles

Section	N° de parcelle	Lieu-dit	Surface totale (en m2)	Nature	Surface dans le périmètre de protection immédiate (en m2)	Surface dans le PPR A (en m2)	Surface dans le PPR B (en m2)
AB	487	LA BOUILLERE	387	Non bâtie		387	0
AB	664	LA BOUILLERE	130	Non bâtie		130	0

Origine de propriété

89021 Asquins

Liste des propriétaires

Identité des propriétaires	Date et lieu de naissance	Adresses	Droit de propriété	Quotité
Monsieur BALLANTYNE ANDREW	26/02/1956 à 99 PRESTON GDE BRETAGNE	*OSBORNE AVENUE JESMOND 206 OSBORNE COURTNEWCASTLE UPON TYNE NE2 1LH*	pleine propriété	

Parcelles

Section	N° de parcelle	Lieu-dit	Surface totale (en m2)	Nature	Surface dans le périmètre de protection immédiate (en m2)	Surface dans le PPR A (en m2)	Surface dans le PPR B (en m2)
AB	652	LA BOUILLERE	140	Non bâtie		140	0
AB	659	LA BOUILLERE	116	Non bâtie		116	0

Origine de propriété

Source de Choslin BSS : 04662X1001/SOURCE

Commune d'Asquins

89021 Asquins

Liste des propriétaires

Identité des propriétaires	Date et lieu de naissance	Adresses	Droit de propriété	Quotité
Madame BARDELLE ANNETTE CAMILLE	Marié(e) FUENTES ANNETTE 18/04/1951 à 89 AVALLON	*34 RUE DU FOUR 89450 Asquins*	pleine propriété	

Parcelles

Section	N° de parcelle	Lieu-dit	Surface totale (en m2)	Nature	Surface dans le périmètre de protection immédiate (en m2)	Surface dans le PPR A (en m2)	Surface dans le PPR B (en m2)
AB	519	LA CROIX BLANCHE	88	Non bâtie		0	88

Origine de propriété

Source de Choslin BSS : 04662X1001/SOURCE

Commune d'Asquins

89021 Asquins

Liste des propriétaires

Identité des propriétaires	Date et lieu de naissance	Adresses	Droit de propriété	Quotité
Madame AUBLANC-ELOI CORALIE CORALIE MURIEL	Marié(e) AUBLANC-ELOI 03/08/1974 à 89 AVALLON	*25 CHE DE LA CROIX BLANCHE 89450 Asquins*	pleine propriété	
Monsieur BURLOT RICHARD PATRICK	03/04/1969 à 35 RENNES	*25 CHE DE LA CROIX BLANCHE 89450 Asquins*	pleine propriété	

Parcelles

Section	N° de parcelle	Lieu-dit	Surface totale (en m2)	Nature	Surface dans le périmètre de protection immédiate (en m2)	Surface dans le PPR A (en m2)	Surface dans le PPR B (en m2)
ZH	29	CHE DE LA CROIX BLANCHE	2713	Non bâtie		0	2713
ZH	29	CHE DE LA CROIX BLANCHE		Bâtie			

Origine de propriété

Source de Choslin BSS : 04662X1001/SOURCE

Commune d'Asquins

89021 Asquins

Liste des propriétaires

Identité des propriétaires	Date et lieu de naissance	Adresses	Droit de propriété	Quotité
Madame BARBIER CHANTAL LUCIENNE	Marié(e) PERREAU CHANTAL 02/10/1959 à 89 AVALLON	*46 RUE DU FOUR 89450 Asquins*	pleine propriété	

Parcelles

Section	N° de parcelle	Lieu-dit	Surface totale (en m2)	Nature	Surface dans le périmètre de protection immédiate (en m2)	Surface dans le PPR A (en m2)	Surface dans le PPR B (en m2)
AB	100	LA CROIX BLANCHE	344	Non bâtie		0	344
AB	103	LA CROIX BLANCHE	140	Non bâtie		0	140
AB	105	LA CROIX BLANCHE	206	Non bâtie		0	206
AB	114	LA CROIX BLANCHE	65	Non bâtie		0	65

Origine de propriété

Source de Choslin BSS : 04662X1001/SOURCE

Commune d'Asquins

89021 Asquins

Liste des propriétaires

Identité des propriétaires	Date et lieu de naissance	Adresses	Droit de propriété	Quotité
Madame BARBIER CHANTAL LUCIENNE	Marié(e) PERREAU CHANTAL 02/10/1959 à 89 AVALLON	*46 RUE DU FOUR 89450 Asquins*	usufruit	
Madame PERREAU CLEMENCE JUSTINE	24/11/1990 à 89 AUXERRE	*46 RUE DU FOUR 89450 Asquins*	nue-propriété	

Parcelles

Section	N° de parcelle	Lieu-dit	Surface totale (en m2)	Nature	Surface dans le périmètre de protection immédiate (en m2)	Surface dans le PPR A (en m2)	Surface dans le PPR B (en m2)
AB	104	LA CROIX BLANCHE	144	Non bâtie		0	144
AB	106	LA CROIX BLANCHE	87	Non bâtie		0	87
AB	109	LA CROIX BLANCHE	149	Non bâtie		0	149
AB	110	LA CROIX BLANCHE	150	Non bâtie		0	150
AB	111	LA CROIX BLANCHE	334	Non bâtie		0	334
AB	112	LA CROIX BLANCHE	356	Non bâtie		0	356
AB	113	LA CROIX BLANCHE	242	Non bâtie		0	242

Origine de propriété

Source de Choslin BSS : 04662X1001/SOURCE

Commune d'Asquins

89021 Asquins

Liste des propriétaires

Identité des propriétaires	Date et lieu de naissance	Adresses	Droit de propriété	Quotité
Madame BLANDIN ANNE-MARIE LOUISE	Marié(e) RIBAILLIER ANNE-MARIE 26/04/1952 à 89 AVALLON	*168A RUE DE GRENELLE 75007 Paris*	pleine propriété	
Madame BLANDIN CHANTAL MARTHE	Marié(e) ROUSSEAU CHANTAL 15/04/1954 à 89 AVALLON	*129 AV ARISTIDE BRIAND 68200 Mulhouse*	pleine propriété	

Parcelles

Section	N° de parcelle	Lieu-dit	Surface totale (en m2)	Nature	Surface dans le périmètre de protection immédiate (en m2)	Surface dans le PPR A (en m2)	Surface dans le PPR B (en m2)
ZE	29	SOUS VIRELOT	75635	Non bâtie		75635	0

Origine de propriété

89021 Asquins

Liste des propriétaires

Identité des propriétaires	Date et lieu de naissance	Adresses	Droit de propriété	Quotité
Madame BOLE CATHERINE CLAIRE	Marié(e) PETIT CATHERINE 18/11/1970 à 93 DRANCY	*34 RUE DE LA CHEVRERIE 89450 Asquins*	pleine propriété	

Parcelles

Section	N° de parcelle	Lieu-dit	Surface totale (en m2)	Nature	Surface dans le périmètre de protection immédiate (en m2)	Surface dans le PPR A (en m2)	Surface dans le PPR B (en m2)
AB	677	LA BOUILLERE	73	Non bâtie		73	0

Origine de propriété

Source de Choslin BSS : 04662X1001/SOURCE

Commune d'Asquins

89021 Asquins

Liste des propriétaires

Identité des propriétaires	Date et lieu de naissance	Adresses	Droit de propriété	Quotité
Madame VIE CLAUDETTE ALICE	Marié(e) CHANTERAULT CLAUDETTE 14/03/1939 à 89 FONTENAY PRES VEZELAY	*12 CHE DE LA BRETACHE 89450 Asquins*	pleine propriété	
Monsieur CHANTEREAULT (CHANTERAULT) MICHEL MAURICE	23/12/1939 à 89 AVALLON	*12 CHE DE LA BRETACHE 89450 Asquins*	pleine propriété	

Parcelles

Section	N° de parcelle	Lieu-dit	Surface totale (en m2)	Nature	Surface dans le périmètre de protection immédiate (en m2)	Surface dans le PPR A (en m2)	Surface dans le PPR B (en m2)
AB	678	LA BOUILLERE	74	Non bâtie		74	0

Origine de propriété

Source de Choslin BSS : 04662X1001/SOURCE

Commune d'Asquins

89021 Asquins

Liste des propriétaires

Identité des propriétaires	Date et lieu de naissance	Adresses	Droit de propriété	Quotité
Monsieur CALLY PIERRE LOUIS HE.	18/01/1931 à 75 PARIS 14	*17 RUE D ETAMPES 91410 Corbreuse*	pleine propriété	

Parcelles

Section	N° de parcelle	Lieu-dit	Surface totale (en m2)	Nature	Surface dans le périmètre de protection immédiate (en m2)	Surface dans le PPR A (en m2)	Surface dans le PPR B (en m2)
AB	623	LA CANOTTE	140	Non bâtie		0	140

Origine de propriété

Source de Choslin BSS : 04662X1001/SOURCE

Commune d'Asquins

89021 Asquins

Liste des propriétaires

Identité des propriétaires	Date et lieu de naissance	Adresses	Droit de propriété	Quotité
Monsieur CARILLON BERNARD JULES T.	16/06/1914 à 89 GIVRY	*19 RUE DES CHAMIERES PAR MME JOSIANE PIFFOUX 89200 Givry*	pleine propriété	

Parcelles

Section	N° de parcelle	Lieu-dit	Surface totale (en m2)	Nature	Surface dans le périmètre de protection immédiate (en m2)	Surface dans le PPR A (en m2)	Surface dans le PPR B (en m2)
AB	670	LA BOUILLERE	150	Non bâtie		150	0

Origine de propriété

Source de Choslin BSS : 04662X1001/SOURCE

Commune d'Asquins

89021 Asquins

Liste des propriétaires

Identité des propriétaires	Date et lieu de naissance	Adresses	Droit de propriété	Quotité
Monsieur PERREAU REGIS	30/04/1958 à 89 AVALLON	*29 RUE DE LA TUILERIE 89450 Asquins*	pleine propriété	

Parcelles

Section	N° de parcelle	Lieu-dit	Surface totale (en m2)	Nature	Surface dans le périmètre de protection immédiate (en m2)	Surface dans le PPR A (en m2)	Surface dans le PPR B (en m2)
AB	493	LA CROIX BLANCHE	81	Non bâtie		81	0

Origine de propriété

Source de Choslin BSS : 04662X1001/SOURCE

Commune d'Asquins

89021 Asquins

Liste des propriétaires

Identité des propriétaires	Date et lieu de naissance	Adresses	Droit de propriété	Quotité
Madame CARILLON JOSIANE LEA VAL	Marié(e) IFFOUX JOSIANE 25/12/1948 à 89 AVALLON	*19 RUE DES CHAMIERES 89200 Givry*	pleine propriété	

Parcelles

Section	N° de parcelle	Lieu-dit	Surface totale (en m2)	Nature	Surface dans le périmètre de protection immédiate (en m2)	Surface dans le PPR A (en m2)	Surface dans le PPR B (en m2)
AB	61	LA CROIX BLANCHE	150	Non bâtie		150	0

Origine de propriété

Source de Choslin BSS : 04662X1001/SOURCE

Commune d'Asquins

89021 Asquins

Liste des propriétaires

Identité des propriétaires	Date et lieu de naissance	Adresses	Droit de propriété	Quotité
Madame CHAROLLAIS GEORGETTE EUGENIE	Marié(e) DIERRY GEORGETTE 17/05/1926 à 89 ASQUINS	*14A RUE DE LA FONTAINE BOUILLERE 89450 Asquins*	pleine propriété	

Parcelles

Section	N° de parcelle	Lieu-dit	Surface totale (en m2)	Nature	Surface dans le périmètre de protection immédiate (en m2)	Surface dans le PPR A (en m2)	Surface dans le PPR B (en m2)
AB	694	SOUS VIRELOT	3432	Non bâtie		3432	0

Origine de propriété

Source de Choslin BSS : 04662X1001/SOURCE

Commune d'Asquins

89021 Asquins

Liste des propriétaires

Identité des propriétaires	Date et lieu de naissance	Adresses	Droit de propriété	Quotité
Madame NOUET DOMINIQUE DENISE	Marié(e) CHANTERAULT DOMINIQUE 23/03/1965 à 75 VILLEJUIF	*12 CHE DU VERGER DU PAIN 89450 Asquins*	pleine propriété	
Monsieur CHANTEREAULT (CHANTERAULT) THIERRY ALEXANDRE	26/10/1963 à 89 AVALLON	*12 CHE DU VERGER DU PAIN 89450 Asquins*	pleine propriété	

Parcelles

Section	N° de parcelle	Lieu-dit	Surface totale (en m2)	Nature	Surface dans le périmètre de protection immédiate (en m2)	Surface dans le PPR A (en m2)	Surface dans le PPR B (en m2)
AB	419	LE VERGER DU PAIN	3125	Non bâtie		0	3125
AB	702	CHE DU VERGER DU PAIN	2855	Non bâtie		0	2855
AB	702	CHE DU VERGER DU PAIN		Bâtie			
AB	723	LE VERGER DU PAIN	24	Non bâtie			
AB	724	LE VERGER DU PAIN	116	Non bâtie			

Origine de propriété

89021 Asquins

Liste des propriétaires

Identité des propriétaires	Date et lieu de naissance	Adresses	Droit de propriété	Quotité
Madame CHAPUT DANIELE PIERRETTE	Marié(e) HERBELIN DANIELE 18/04/1940 à 75 PARIS 14	*4 CHE DE LA CROIX BLANCHE 89450 Asquins*	usufruit	
Madame HERBELIN CHRISTINE LOUIS	11/03/1961 à 75 SAINT-MAURICE	*14 HAM DE MORVILLE 77570 Aufferville*	nue-propriété	
Monsieur HERBELIN JEROME SEBASTIEN	02/07/1977 à 89 AVALLON	*4 CHE DE LA CROIX BLANCHE CHEZ MME HERBELIN DANIELLE 89450 Asquins*	nue-propriété	
Monsieur HERBELIN MARC ROGER LUC	01/04/1962 à 75	*32 RUE DES PIVOINES 91550 Paray-Vieille-Poste*	nue-propriété	
Monsieur HERBELIN THIERRY STEPHAN	18/04/1972 à 93 MONTREUIL SOUS BOIS	*62 RUE DES GILLETS 45210 Fontenay-sur-Loing*	nue-propriété	

Parcelles

Section	N° de parcelle	Lieu-dit	Surface totale (en m2)	Nature	Surface dans le périmètre de protection immédiate (en m2)	Surface dans le PPR A (en m2)	Surface dans le PPR B (en m2)
AB	619	LA CANOTTE	1800	Non bâtie	0		1800
AB	621	LA CANOTTE	440	Non bâtie	0		440
ZE	23	SOUS VIRELOT	348	Non bâtie	348		0

Origine de propriété

Source de Choslin BSS : 04662X1001/SOURCE

Commune d'Asquins

89021 Asquins

Liste des propriétaires

Identité des propriétaires	Date et lieu de naissance	Adresses	Droit de propriété	Quotité
Madame LORDUREAU GINETTE DENISE	Marié(e) DANGUY GINETTE DENISE 25/02/1933 à 89 AVALLON	*10 RUE DE LA TUILERIE 89450 Asquins*	pleine propriété	
Monsieur DANGUY GILBERT ETIENNE	08/02/1928 à 89 SAINT PÈRE	*10 RUE DE LA TUILERIE 89450 Asquins*	pleine propriété	

Parcelles

Section	N° de parcelle	Lieu-dit	Surface totale (en m2)	Nature	Surface dans le périmètre de protection immédiate (en m2)	Surface dans le PPR A (en m2)	Surface dans le PPR B (en m2)
AB	127	RUE DE LA TUILERIE	108	Non bâtie		0	108
AB	127	RUE DE LA TUILERIE		Bâtie			

Origine de propriété

89021 Asquins

Liste des propriétaires

Identité des propriétaires	Date et lieu de naissance	Adresses	Droit de propriété	Quotité
Madame CULLIN DANIELLE CHRIST.	Marié(e) DEFERT DANIELLE 30/07/1943 à 89 VEZELAY	*38 RUE DE LA CHEVRERIE 89450 Asquins*	pleine propriété	
Monsieur DEFERT ACHILLE ROLAND	10/09/1936 à 89 VERMENTON	*38 RUE DE LA CHEVRERIE 89450 Asquins*	pleine propriété	

Parcelles

Section	N° de parcelle	Lieu-dit	Surface totale (en m2)	Nature	Surface dans le périmètre de protection immédiate (en m2)	Surface dans le PPR A (en m2)	Surface dans le PPR B (en m2)
AB	671	LA BOUILLERE	106	Non bâtie		106	0
AB	673	LA BOUILLERE	113	Non bâtie		113	0

Origine de propriété

Source de Choslin BSS : 04662X1001/SOURCE

Commune d'Asquins

89021 Asquins

Liste des propriétaires

Identité des propriétaires	Date et lieu de naissance	Adresses	Droit de propriété	Quotité
Madame DEL MISSIER	22/11/1941 à 89 ASQUINS	*6 PL DE LA PORTE DE SAINT CLOUD 75016 Paris*	pleine propriété	

Parcelles

Section	N° de parcelle	Lieu-dit	Surface totale (en m2)	Nature	Surface dans le périmètre de protection immédiate (en m2)	Surface dans le PPR A (en m2)	Surface dans le PPR B (en m2)
AB	634	LA BOUILLERE	250	Non bâtie		250	0
AB	638	LA BOUILLERE	110	Non bâtie		110	0
AB	668	LA BOUILLERE	110	Non bâtie		110	0

Origine de propriété

Source de Choslin BSS : 04662X1001/SOURCE

Commune d'Asquins

89021 Asquins

Liste des propriétaires

Identité des propriétaires	Date et lieu de naissance	Adresses	Droit de propriété	Quotité
Madame DUCOS MARION MARIE-TH.	Marié(e) DUPLESSIS MARION 13/02/1973 à 52 CHAUMONT	*1 CHE DU VERGER DU PAIN 89450 Asquins*	pleine propriété	
Monsieur DUPLESSIS ARNAUD	25/08/1974 à 89 AUXERRE	*1 CHE DU VERGER DU PAIN 89450 Asquins*	pleine propriété	

Parcelles

Section	N° de parcelle	Lieu-dit	Surface totale (en m2)	Nature	Surface dans le périmètre de protection immédiate (en m2)	Surface dans le PPR A (en m2)	Surface dans le PPR B (en m2)
AB	102	CHE DU VERGER DU PAIN	1463	Non bâtie		0	1463
AB	102	CHE DU VERGER DU PAIN		Bâtie			

Origine de propriété

Source de Choslin BSS : 04662X1001/SOURCE

Commune d'Asquins

89021 Asquins

Liste des propriétaires

Identité des propriétaires	Date et lieu de naissance	Adresses	Droit de propriété	Quotité
Madame DIZIEN GERMAINE ANNE M.	Décédé(e) SIMON GERMAINE 22/10/1921 à 89 ASQUINS	*5 CHE DE LA CANOTTE PAR MR SIMON JEAN 89450 Fontenay-près-Vézelay*	usufruit	
Monsieur SIMON JEAN MAURICE EM.	Décédé(e) 21/10/1944 à 89 ASQUINS	*5 CHE DE LA CANOTTE 89450 Asquins*	nue-propriété	

Parcelles

Section	N° de parcelle	Lieu-dit	Surface totale (en m2)	Nature	Surface dans le périmètre de protection immédiate (en m2)	Surface dans le PPR A (en m2)	Surface dans le PPR B (en m2)
AB	642	LA BOUILLERE	200	Non bâtie		200	0

Origine de propriété

Source de Choslin BSS : 04662X1001/SOURCE

Commune d'Asquins

89021 Asquins

Liste des propriétaires

Identité des propriétaires	Date et lieu de naissance	Adresses	Droit de propriété	Quotité
Madame DEMOURON JANINE MARIE TH.	Marié(e) PERREAU JANINE 11/11/1935 à 89 DOMECY SUR LE VAULT	*5 RTE DES CHAUMOTS LA BOUILLERE 89450 Asquins*	usufruit	
Madame PERREAU SYLVIE ANDREE G.	12/10/1963 à 89 AVALLON	*43 RUE DU FOUR 89450 Asquins*	nue-propriété	

Parcelles

Section	N° de parcelle	Lieu-dit	Surface totale (en m2)	Nature	Surface dans le périmètre de protection immédiate (en m2)	Surface dans le PPR A (en m2)	Surface dans le PPR B (en m2)
AB	96	LA CROIX BLANCHE	990	Non bâtie		0	990
AB	97	RUE DU FOUR	473	Bâtie		0	473
AB	97	RUE DU FOUR		Bâtie			
AB	98	LA CROIX BLANCHE	213	Non bâtie		0	213
AB	99	LA CROIX BLANCHE	206	Non bâtie		0	206

Origine de propriété

Source de Choslin BSS : 04662X1001/SOURCE

Commune d'Asquins

89021 Asquins

Liste des propriétaires

Identité des propriétaires	Date et lieu de naissance	Adresses	Droit de propriété	Quotité
Madame BARBIER CHANTAL LUCIENNE	Marié(e) PERREAU CHANTAL 02/10/1959 à 89 AVALLON	*46 RUE DU FOUR 89450 Asquins*	nue-propriété	
Madame DEMOURON JANINE MARIE TH.	Marié(e) PERREAU JANINE 11/11/1935 à 89 DOMECY SUR LE VAULT	*5 RTE DES CHAUMOTS LA BOUILLERE 89450 Asquins*	usufruit	
Madame PERREAU CLEMENCE JUSTINE	24/11/1990 à 89 AUXERRE	*46 RUE DU FOUR 89450 Asquins*	nue-propriété	
Monsieur PERREAU REGIS	30/04/1958 à 89 AVALLON	*29 RUE DE LA TUILERIE 89450 Asquins*	nue-propriété	

Parcelles

Section	N° de parcelle	Lieu-dit	Surface totale (en m2)	Nature	Surface dans le périmètre de protection immédiate (en m2)	Surface dans le PPR A (en m2)	Surface dans le PPR B (en m2)
AB	107	LA CROIX BLANCHE	318	Non bâtie		0	318
AB	108	LA CROIX BLANCHE	334	Non bâtie		0	334
AB	118	RUE DU FOUR	1012	Non bâtie		0	1012
AB	118	RUE DU FOUR		Bâtie			
AB	119	LA CROIX BLANCHE	395	Non bâtie		0	395

Origine de propriété

Source de Choslin BSS : 04662X1001/SOURCE

Commune d'Asquins

89021 Asquins

Liste des propriétaires

Identité des propriétaires	Date et lieu de naissance	Adresses	Droit de propriété	Quotité
Madame DEJUCQ CLAUDETTE JOELLE	Marié(e) DEFERT CLAUDETTE 11/10/1959 à 89 AVALLON	*21 RUE DE LA FONTAINE BOUILLERE 89450 Asquins*	pleine propriété	
Madame DEJUCQ JACQUELINE EVEL.	Marié(e) BEAUFUME JACQUELINE 11/10/1959 à 89 AVALLON	*16 AV DE SAINT GEORGES 89000 Auxerre*	pleine propriété	
Madame DEJUCQ MONIQUE CATHERINE	Marié(e) GALLUT MONIQUE 27/01/1961 à 89 AVALLON	*LES CARLINS 71390 Montagny-lès-Buxy*	pleine propriété	
Monsieur DEJUCQ PHILIPPE ANDRE	26/03/1962 à 89 AVALLON	*122B RUE DU MONT ROUGE 71870 Hurigny*	pleine propriété	

Parcelles

Section	N° de parcelle	Lieu-dit	Surface totale (en m2)	Nature	Surface dans le périmètre de protection immédiate (en m2)	Surface dans le PPR A (en m2)	Surface dans le PPR B (en m2)
AB	647	LA BOUILLERE	202	Non bâtie	202	0	
AB	648	LA BOUILLERE	68	Non bâtie	68	0	
AB	660	LA BOUILLERE	174	Non bâtie	174	0	
AB	661	LES BOUILLERES	530	Non bâtie	530	0	
AB	675	LA BOUILLERE	360	Non bâtie	360	0	
AB	676	LES BOUILLERES	160	Non bâtie	160	0	
AB	681	LA BOUILLERE	107	Non bâtie	107	0	

Origine de propriété

Source de Choslin BSS : 04662X1001/SOURCE

Commune d'Asquins

89021 Asquins

Liste des propriétaires

Identité des propriétaires	Date et lieu de naissance	Adresses	Droit de propriété	Quotité
Monsieur FEVRE LEON	?	*89450 Asquins*	pleine propriété	

Parcelles

Section	N° de parcelle	Lieu-dit	Surface totale (en m2)	Nature	Surface dans le périmètre de protection immédiate (en m2)	Surface dans le PPR A (en m2)	Surface dans le PPR B (en m2)
AB	622	LA CANOTTE	60	Non bâtie		0	60

Origine de propriété

Source de Choslin BSS : 04662X1001/SOURCE

Commune d'Asquins

89021 Asquins

Liste des propriétaires

Identité des propriétaires	Date et lieu de naissance	Adresses	Droit de propriété	Quotité
Monsieur FEVRE CLAUDE PHILIPPE	15/06/1935 à 75 PARIS 020	*4 RES BERNARD PALISSY 77210 Avon*	pleine propriété	

Parcelles

Section	N° de parcelle	Lieu-dit	Surface totale (en m2)	Nature	Surface dans le périmètre de protection immédiate (en m2)	Surface dans le PPR A (en m2)	Surface dans le PPR B (en m2)
AB	665	LA BOUILLERE	130	Non bâtie		130	0
AB	666	LA BOUILLERE	130	Non bâtie		130	0
AB	683	LA BOUILLERE	180	Non bâtie		180	0

Origine de propriété

Source de Choslin BSS : 04662X1001/SOURCE

Commune d'Asquins

89021 Asquins

Liste des propriétaires

Identité des propriétaires	Date et lieu de naissance	Adresses	Droit de propriété	Quotité
Monsieur GOURLET JEAN PAUL HENRI	06/06/1936 à 89 ASQUINS	*9 RTE NATIONALE 89450 Asquins*	pleine propriété	

Parcelles

Section	N° de parcelle	Lieu-dit	Surface totale (en m2)	Nature	Surface dans le périmètre de protection immédiate (en m2)	Surface dans le PPR A (en m2)	Surface dans le PPR B (en m2)
AB	538	LA BOUILLERE	1508	Non bâtie		1508	0
AB	57	LA CROIX BLANCHE	144	Non bâtie		144	0

Origine de propriété

Source de Choslin BSS : 04662X1001/SOURCE

Commune d'Asquins

89021 Asquins

Liste des propriétaires

Identité des propriétaires	Date et lieu de naissance	Adresses	Droit de propriété	Quotité
Madame BLONDET NELLY	Décédé(e) 02/12/1949 à 39 VOITEUR	*56 RUE DENFERT ROCHEREAU 33220 Sainte-Foy-la-Grande*	pleine propriété	
Monsieur GOURLET GUY HENRI	22/02/1942 à 89 AVALLON	*2 RUE DU PRESBYTERE 89450 Asquins*	pleine propriété	

Parcelles

Section	N° de parcelle	Lieu-dit	Surface totale (en m2)	Nature	Surface dans le périmètre de protection immédiate (en m2)	Surface dans le PPR A (en m2)	Surface dans le PPR B (en m2)
AB	473	LA CROIX BLANCHE	257	Non bâtie		257	0

Origine de propriété

89021 Asquins

Liste des propriétaires

Identité des propriétaires	Date et lieu de naissance	Adresses	Droit de propriété	Quotité
Madame RABDEAU MARIE-THERESE	Marié(e) GOURLET MARIE THERESE 31/01/1955 à 58 CLAMECY	*11 RTE NATIONALE 89450 Asquins*	pleine propriété	
Monsieur GOURLET DANIEL GEORGES	13/01/1946 à 89 AVALLON	*11 RTE NATIONALE 89450 Asquins*	pleine propriété	

Parcelles

Section	N° de parcelle	Lieu-dit	Surface totale (en m2)	Nature	Surface dans le périmètre de protection immédiate (en m2)	Surface dans le PPR A (en m2)	Surface dans le PPR B (en m2)
AB	625	LA CANOTTE	485	Non bâtie		0	485

Origine de propriété

Source de Choslin BSS : 04662X1001/SOURCE

Commune d'Asquins

89021 Asquins

Liste des propriétaires

Identité des propriétaires	Date et lieu de naissance	Adresses	Droit de propriété	Quotité
Monsieur GOURLET DANIEL GEORGES	13/01/1946 à 89 AVALLON	*11 RTE NATIONALE 89450 Asquins*	pleine propriété	

Parcelles

Section	N° de parcelle	Lieu-dit	Surface totale (en m2)	Nature	Surface dans le périmètre de protection immédiate (en m2)	Surface dans le PPR A (en m2)	Surface dans le PPR B (en m2)
AB	626	LA CANOTTE	1015	Non bâtie		0	1015
ZD	9	LAGALAMBEE	34125	Non bâtie		34125	0

Origine de propriété

Source de Choslin BSS : 04662X1001/SOURCE

Commune d'Asquins

89021 Asquins

Liste des propriétaires

Identité des propriétaires	Date et lieu de naissance	Adresses	Droit de propriété	Quotité
Monsieur GOURLET GUY HENRI	22/02/1942 à 89 AVALLON	*2 RUE DU PRESBYTERE 89450 Asquins*	pleine propriété	

Parcelles

Section	N° de parcelle	Lieu-dit	Surface totale (en m2)	Nature	Surface dans le périmètre de protection immédiate (en m2)	Surface dans le PPR A (en m2)	Surface dans le PPR B (en m2)
AB	536	LA BOUILLERE	365	Non bâtie		365	0
AB	679	LA BOUILLERE	76	Non bâtie		76	0

Origine de propriété

Source de Choslin BSS : 04662X1001/SOURCE

Commune d'Asquins

89021 Asquins

Liste des propriétaires

Identité des propriétaires	Date et lieu de naissance	Adresses	Droit de propriété	Quotité
Madame GARNIER ANNE-MARIE JEANNE	Marié(e) DELUME ANNE MARIE 06/06/1933 à 89 SAINT PÈRE	*21 RTE NATIONALE 89450 Asquins*	pleine propriété	

Parcelles

Section	N° de parcelle	Lieu-dit	Surface totale (en m2)	Nature	Surface dans le périmètre de protection immédiate (en m2)	Surface dans le PPR A (en m2)	Surface dans le PPR B (en m2)
AB	636	LA BOUILLERE	140	Non bâtie		140	0

Origine de propriété

89021 Asquins

Liste des propriétaires

Identité des propriétaires	Date et lieu de naissance	Adresses	Droit de propriété	Quotité
Madame GEOFFROY MICHELINE LEONE	06/02/1931 à 89 ASNIERES SOUS BOIS	*1 RUE DE LA BRECHE 89660 Asnières-sous-Bois*	pleine propriété	

Parcelles

Section	N° de parcelle	Lieu-dit	Surface totale (en m2)	Nature	Surface dans le périmètre de protection immédiate (en m2)	Surface dans le PPR A (en m2)	Surface dans le PPR B (en m2)
AB	644	LA BOUILLERE	167	Non bâtie		167	0
AB	645	LA BOUILLERE	102	Non bâtie		102	0

Origine de propriété

Source de Choslin BSS : 04662X1001/SOURCE

Commune d'Asquins

89021 Asquins

Liste des propriétaires

Identité des propriétaires	Date et lieu de naissance	Adresses	Droit de propriété	Quotité
Madame RODRIGUEZ RODRIGUEZ MARIA	Marié(e) MACHADO GARCIA MARIA 01/04/1942 à 99 Espagne	*23 RTE NATIONALE 89450 Asquins*	pleine propriété	
Monsieur GARCIA MACHADO [MACHADO GARCIA] ALEXANDRE	26/11/1945 à 99 Portugal	*23 RTE NATIONALE 89450 Asquins*	pleine propriété	

Parcelles

Section	N° de parcelle	Lieu-dit	Surface totale (en m2)	Nature	Surface dans le périmètre de protection immédiate (en m2)	Surface dans le PPR A (en m2)	Surface dans le PPR B (en m2)
AB	101	LA CROIX BLANCHE	218	Non bâtie		0	218
AB	116	LA CROIX BLANCHE	307	Non bâtie		0	307
AB	117	LA CROIX BLANCHE	157	Non bâtie		0	157
AB	491	LA CROIX BLANCHE	119	Non bâtie		119	0
AB	68	LA CROIX BLANCHE	155	Non bâtie		155	0

Origine de propriété

89021 Asquins

Liste des propriétaires

Identité des propriétaires	Date et lieu de naissance	Adresses	Droit de propriété	Quotité
Madame GAUTHIER CLAUDINE NICOLE	Marié(e) BOURGOIN CLAUDINE 25/01/1946 à 89 SAINPUITS	*11 RUE DES CROTS (PERREUSE) 89520 Treigny*	usufruit	
Monsieur GUYENOT JEAN	05/02/1968 à 89 JOIGNY	*13 RUE DES GRENOUILLES 89300 Champlay*	nue-propriété	
Monsieur GUYENOT OLIVIER	01/02/1971 à 89 JOIGNY	*4 RUE DE LA CHAUME (PERREUSE) 89520 Treigny*	nue-propriété	

Parcelles

Section	N° de parcelle	Lieu-dit	Surface totale (en m2)	Nature	Surface dans le périmètre de protection immédiate (en m2)	Surface dans le PPR A (en m2)	Surface dans le PPR B (en m2)
AB	70	LA CROIX BLANCHE	76	Non bâtie		76	0
AB	71	LA CROIX BLANCHE	440	Non bâtie		0	440

Origine de propriété

Source de Choslin BSS : 04662X1001/SOURCE

Commune d'Asquins

89021 Asquins

Liste des propriétaires

Identité des propriétaires	Date et lieu de naissance	Adresses	Droit de propriété	Quotité
Madame GODART SANDRINE	09/02/1977 à 89 AUXERRE	*67 GR GRANDE RUE 89450 Asquins*	pleine propriété	

Parcelles

Section	N° de parcelle	Lieu-dit	Surface totale (en m2)	Nature	Surface dans le périmètre de protection immédiate (en m2)	Surface dans le PPR A (en m2)	Surface dans le PPR B (en m2)
AB	711	LE VERGER DU PAIN	3585	Non bâtie		0	3585

Origine de propriété

89021 Asquins

Liste des propriétaires

Identité des propriétaires	Date et lieu de naissance	Adresses	Droit de propriété	Quotité
Madame GUILLIN MARGUERITE MARIE	Marié(e) KARWASKJ MARGUERITE 10/08/1950 à 89 ASQUINS	*62 GR GRANDE RUE 89450 Asquins*	pleine propriété	

Parcelles

Section	N° de parcelle	Lieu-dit	Surface totale (en m2)	Nature	Surface dans le périmètre de protection immédiate (en m2)	Surface dans le PPR A (en m2)	Surface dans le PPR B (en m2)
ZH	35	CHAMPS DE LA LUISE	7005	Non bâtie		0	7005

Origine de propriété

89021 Asquins

Liste des propriétaires

Identité des propriétaires	Date et lieu de naissance	Adresses	Droit de propriété	Quotité
Madame GUILLIN MICHELE MARIE	Marié(e) MENARD MICHELE MARIE 11/07/1951 à 89 ASQUINS	*17 AV DEL AGENT 92700 Colombes*	pleine propriété	

Parcelles

Section	N° de parcelle	Lieu-dit	Surface totale (en m2)	Nature	Surface dans le périmètre de protection immédiate (en m2)	Surface dans le PPR A (en m2)	Surface dans le PPR B (en m2)
AB	630	LACANOTTE	594	Non bâtie		594	0
ZE	27	SOUS VIRELOT	20566	Non bâtie		20566	0

Origine de propriété

Source de Choslin BSS : 04662X1001/SOURCE

Commune d'Asquins

89021 Asquins

Liste des propriétaires

Identité des propriétaires	Date et lieu de naissance	Adresses	Droit de propriété	Quotité
Madame GEORGELIN ISABELLE MARIE	12/12/1959 à 78 VERSAILLES	*9 RUE DE LA CHEVRERIE 89450 Asquins*	pleine propriété	
Monsieur BRINGER PATRICK GASTON	15/03/1955 à 75 PARIS 16	*9 RUE DE LA CHEVRERIE 89450 Asquins*	pleine propriété	

Parcelles

Section	N° de parcelle	Lieu-dit	Surface totale (en m2)	Nature	Surface dans le périmètre de protection immédiate (en m2)	Surface dans le PPR A (en m2)	Surface dans le PPR B (en m2)
AB	35	LA BOUILLERE	455	Non bâtie		455	0
AB	458	LA BOUILLERE	2752	Non bâtie		2752	0

Origine de propriété

Source de Choslin BSS : 04662X1001/SOURCE

Commune d'Asquins

89021 Asquins

Liste des propriétaires

Identité des propriétaires	Date et lieu de naissance	Adresses	Droit de propriété	Quotité
Madame NOBLET CHARLETTE MICHELLE	Marié(e) HANAU CHARLETTE 12/01/1948 à 75 LA COURNEUVE	*3 RUE LAVOISIER BAT 6 ETG 01 93500 Pantin*	pleine propriété	
Monsieur HANAU GERARD PHILIPPE	06/05/1940 à 75 PANTIN	*3 RUE LAVOISIER BAT 6 ETG 01 93500 Pantin*	pleine propriété	

Parcelles

Section	N° de parcelle	Lieu-dit	Surface totale (en m2)	Nature	Surface dans le périmètre de protection immédiate (en m2)	Surface dans le PPR A (en m2)	Surface dans le PPR B (en m2)
AB	687	LA BOUILLERE	1729	Non bâtie		1729	0
AB	688	CHE DE LA CROIX BLANCHE	59	Non bâtie		59	0
AB	688	CHE DE LA CROIX BLANCHE		Bâtie			
AB	689	CHE DE LA CROIX BLANCHE	69	Non bâtie		69	0
AB	689	CHE DE LA CROIX BLANCHE		Bâtie			
AB	690	LA BOUILLERE	1302	Non bâtie		1302	0

Origine de propriété

Source de Choslin BSS : 04662X1001/SOURCE

Commune d'Asquins

89021 Asquins

Liste des propriétaires

Identité des propriétaires	Date et lieu de naissance	Adresses	Droit de propriété	Quotité
Madame HAYEZ MARIE JEANNE YV.	Marié(e) LAMOURET YVONNE MARIE JEANNE 15/01/1923 à 78 ERMONT	*8 RUE ALFRED DE MUSSET 92800 Épinay-sur-Seine*	pleine propriété	

Parcelles

Section	N° de parcelle	Lieu-dit	Surface totale (en m2)	Nature	Surface dans le périmètre de protection immédiate (en m2)	Surface dans le PPR A (en m2)	Surface dans le PPR B (en m2)
AB	555	RUE DU FOUR	408	Non bâtie		0	408
AB	555	RUE DU FOUR		Bâtie			

Origine de propriété

Source de Choslin BSS : 04662X1001/SOURCE

Commune d'Asquins

89021 Asquins

Liste des propriétaires

Identité des propriétaires	Date et lieu de naissance	Adresses	Droit de propriété	Quotité
Monsieur JOUBLIN MARCEL	05/12/1964 à 89 AVALLON	*11 RUE DE LA BOUILLERE 89450 Asquins*	pleine propriété	

Parcelles

Section	N° de parcelle	Lieu-dit	Surface totale (en m2)	Nature	Surface dans le périmètre de protection immédiate (en m2)	Surface dans le PPR A (en m2)	Surface dans le PPR B (en m2)
AB	469	LA BOUILLERE	336	Non bâtie		336	0

Origine de propriété

COMMUNES DE VEZELAY & D'ASQUINS

Périmètres de protection (PPI & PPR)

"Le Verger du Pain" à Asquins

Source de Choslin BSS : 04662X1001/SOURCE

Commune d'Asquins

89021 Asquins

Liste des propriétaires

Identité des propriétaires	Date et lieu de naissance	Adresses	Droit de propriété	Quotité
Madame DALAIS ANNE-MARIE JOSI	Marié(e) JUSTE ANNE MARIE 02/12/1946 à 89 CHAMOUX	*6 RTE D'ASNIERES CRAY 89660 Chamoux*	usufruit	
Monsieur JUSTE [JUSTE DANIEL] LEON ANTOINE DANIEL	25/09/1941 à 78 RUEIL MALMAISON	*6 RTE D'ASNIERES CRAY 89660 Chamoux*	usufruit	
Monsieur JUSTE THIERRY	04/01/1967 à 89 AUXERRE	*20 RUE GAMBETTA 72400 Ferté-Bernard*	nue-propriété	

Parcelles

Section	N° de parcelle	Lieu-dit	Surface totale (en m2)	Nature	Surface dans le périmètre de protection immédiate (en m2)	Surface dans le PPR A (en m2)	Surface dans le PPR B (en m2)
ZH	44	LE VERGER DU PAIN	2866	Non bâtie		0	2866

Origine de propriété

Source de Choslin BSS : 04662X1001/SOURCE

Commune d'Asquins

89021 Asquins

Liste des propriétaires

Identité des propriétaires	Date et lieu de naissance	Adresses	Droit de propriété	Quotité
Madame JEANNOT CLAUDE GABRIELLE	Marié(e) FRANCOIS CLAUDE GABRIELLE PAULETIE 26/08/1938 à 75 SURESNES	*47 RUE MARCEL DASSAULT 92100 Boulogne-Billancourt*	pleine propriété	

Parcelles

Section	N° de parcelle	Lieu-dit	Surface totale (en m2)	Nature	Surface dans le périmètre de protection immédiate (en m2)	Surface dans le PPR A (en m2)	Surface dans le PPR B (en m2)
AB	640	LA BOUILLERE	160	Non bâtie		160	0

Origine de propriété

Source de Choslin BSS : 04662X1001/SOURCE

Commune d'Asquins

89021 Asquins

Liste des propriétaires

Identité des propriétaires	Date et lieu de naissance	Adresses	Droit de propriété	Quotité
Madame VIAL VIRGINIE CHRIST	Marié(e) JUBERT VIRGINIE 13/12/1969 à 75 PARIS 14	*10 CHE DU VERGER DU PAIN 89450 Asquins*	pleine propriété	
Monsieur JUBERT GILLES ALAIN	05/10/1972 à 75 PARIS 14	*10 CHE DU VERGER DU PAIN 89450 Asquins*	pleine propriété	

Parcelles

Section	N° de parcelle	Lieu-dit	Surface totale (en m2)	Nature	Surface dans le périmètre de protection immédiate (en m2)	Surface dans le PPR A (en m2)	Surface dans le PPR B (en m2)
AB	703	CHE DU VERGER DU PAIN	2855	Non bâtie		0	2855
AB	703	CHE DU VERGER DU PAIN		Bâtie			
AB	704	LE VERGER DU PAIN	123	Non bâtie		0	123

Origine de propriété

Source de Choslin BSS : 04662X1001/SOURCE

Commune d'Asquins

89021 Asquins

Liste des propriétaires

Identité des propriétaires	Date et lieu de naissance	Adresses	Droit de propriété	Quotité
Madame VAN DER HELM JUDITH	Marié(e) KOELEWIJN JUDITH 11/02/1976 à 99 PAYS-BAS(UTRECHT)	*1 CHE DE LA CANOTTE 89450 Asquins*	pleine propriété	
Monsieur KOELEWIJN RUTGER	08/08/1955 à 99 PAYS-BAS(BUNSCHOTEN)	*1 CHE DE LA CANOTTE 89450 Asquins*	pleine propriété	

Parcelles

Section	N° de parcelle	Lieu-dit	Surface totale (en m2)	Nature	Surface dans le périmètre de protection immédiate (en m2)	Surface dans le PPR A (en m2)	Surface dans le PPR B (en m2)
AB	629	LA CANOTTE	3906	Non bâtie		0	3906
AB	629	CHE DE LA CANOTTE		Bâtie			

Origine de propriété

Source de Choslin BSS : 04662X1001/SOURCE

Commune d'Asquins

89021 Asquins

Liste des propriétaires

Identité des propriétaires	Date et lieu de naissance	Adresses	Droit de propriété	Quotité
Monsieur LESUEUR CHARLES LEON AU.	07/04/1936 à 75 ROMAINVILLE	*17 SEN CHEVALIER 93230 Romainville*	pleine propriété	

Parcelles

Section	N° de parcelle	Lieu-dit	Surface totale (en m2)	Nature	Surface dans le périmètre de protection immédiate (en m2)	Surface dans le PPR A (en m2)	Surface dans le PPR B (en m2)
AB	680	LA BOUILLERE	77	Non bâtie		77	0
AB	69	LA CROIX BLANCHE	189	Non bâtie		189	0

Origine de propriété

Source de Choslin BSS : 04662X1001/SOURCE

Commune d'Asquins

89021 Asquins

Liste des propriétaires

Identité des propriétaires	Date et lieu de naissance	Adresses	Droit de propriété	Quotité
Madame BUSSET MURIELLE MARIE	Marié(e) LOPEZ MURIELLE 25/07/1958 à 89 AVALLON	*5 ALL MICHEL ANGE APT 431 94140 Alfortville*	pleine propriété	
Monsieur LOPEZ JOSE EMILIANO N.	10/02/1952 à 99 ESPAGNE(BOCACARA)	*5 ALL MICHEL ANGE APT 431 94140 Alfortville*	pleine propriété	

Parcelles

Section	N° de parcelle	Lieu-dit	Surface totale (en m2)	Nature	Surface dans le périmètre de protection immédiate (en m2)	Surface dans le PPR A (en m2)	Surface dans le PPR B (en m2)
AB	122	LA CROIX BLANCHE	192	Non bâtie		0	192
AB	682	LA BOUILLERE	113	Non bâtie		113	0

Origine de propriété

Source de Choslin BSS : 04662X1001/SOURCE

Commune d'Asquins

89021 Asquins

Liste des propriétaires

Identité des propriétaires	Date et lieu de naissance	Adresses	Droit de propriété	Quotité
Madame LESUEUR ALICE MIREILLE	Marié(e) WEISSER ALICE 04/12/1938 à 75 ROMAINVILLE	*26 CHE DE LA CROIX BLANCHE 89450 Asquins*	pleine propriété	
Monsieur WEISSER JEAN GILBERT	11/03/1930 à 87 PAGEAS	*26 CHE DE LA CROIX BLANCHE 89450 Asquins*	pleine propriété	

Parcelles

Section	N° de parcelle	Lieu-dit	Surface totale (en m2)	Nature	Surface dans le périmètre de protection immédiate (en m2)	Surface dans le PPR A (en m2)	Surface dans le PPR B (en m2)
AB	593	CHE DE LA CROIX BLANCHE	659	Non bâtie		0	659
AB	593	CHE DE LA CROIX BLANCHE		Bâtie			
AB	77	LA CROIX BLANCHE	173	Non bâtie		0	173
AB	79	LA CROIX BLANCHE	330	Non bâtie		0	330
AB	80	LA CROIX BLANCHE	149	Non bâtie		149	0

Origine de propriété

Source de Choslin BSS : 04662X1001/SOURCE

Commune d'Asquins

89021 Asquins

Liste des propriétaires

Identité des propriétaires	Date et lieu de naissance	Adresses	Droit de propriété	Quotité
Madame LHOSTE FRANCOISE MARCELLE	Marié(e) VEYSSIERE FRANCO!SE MARCELLE 04/11/1948 à 75 SAINT MANDE	*20 RUE RASPAIL 94230 Cachan*	pleine propriété	

Parcelles

Section	N° de parcelle	Lieu-dit	Surface totale (en m2)	Nature	Surface dans le périmètre de protection immédiate (en m2)	Surface dans le PPR A (en m2)	Surface dans le PPR B (en m2)
AB	501	LA CROIX BLANCHE	116	Non bâtie		116	0
AB	646	LA BOUILLERE	66	Non bâtie		66	0
AB	695	SOUS VIRELOT	1738	Non bâtie		1738	0

Origine de propriété

Source de Choslin BSS : 04662X1001/SOURCE

Commune d'Asquins

89021 Asquins

Liste des propriétaires

Identité des propriétaires	Date et lieu de naissance	Adresses	Droit de propriété	Quotité
Monsieur LEMIRE LAURENT GERMAIN	06/08/1957 à 75 DUGNY	*8 CHE DE LA CROIX BLANCHE 89450 Asquins*	pleine propriété	

Parcelles

Section	N° de parcelle	Lieu-dit	Surface totale (en m2)	Nature	Surface dans le périmètre de protection immédiate (en m2)	Surface dans le PPR A (en m2)	Surface dans le PPR B (en m2)
AB	658	LA BOUILLERE	201	Non bâtie		201	0

Origine de propriété

Source de Choslin BSS : 04662X1001/SOURCE

Commune d'Asquins

89021 Asquins

Liste des propriétaires

Identité des propriétaires	Date et lieu de naissance	Adresses	Droit de propriété	Quotité
Madame LESUEUR ALICE MIREILLE	Marié(e) WEISSER ALICE 04/12/1938 à 75 ROMAINVILLE	*26 CHE DE LA CROIX BLANCHE 89450 Asquins*	pleine propriété	

Parcelles

Section	N° de parcelle	Lieu-dit	Surface totale (en m2)	Nature	Surface dans le périmètre de protection immédiate (en m2)	Surface dans le PPR A (en m2)	Surface dans le PPR B (en m2)
AB	76	LA CROIX BLANCHE	107	Non bâtie		0	107
AB	78	LA CROIX BLANCHE	170	Non bâtie		0	170
AB	81	LA CROIX BLANCHE	152	Non bâtie		152	0

Origine de propriété

89021 Asquins

Liste des propriétaires

Identité des propriétaires	Date et lieu de naissance	Adresses	Droit de propriété	Quotité
Madame LORDUREAU GINETTE DENISE	Marié(e) DANGUY GINETTE DENISE 25/02/1933 à 89 AVALLON	*10 RUE DE LA TUILERIE 89450 Asquins*	pleine propriété	
Monsieur DANGUY JEAN-LOUIS STEP.	18/10/1952 à 89 AVALLON	*58 RUE DE LA CHAPELLE BAT C ESC 1 APP 2 75018 Paris*	pleine propriété	
Monsieur DANGUY JEAN-PIERRE AME.	29/03/1954 à 89 AVALLON	*26 AV DE LA REPUBLIQUE 95550 Bessancourt*	pleine propriété	

Parcelles

Section	N° de parcelle	Lieu-dit	Surface totale (en m2)	Nature	Surface dans le périmètre de protection immédiate (en m2)	Surface dans le PPR A (en m2)	Surface dans le PPR B (en m2)
AB	126	LA CROIX BLANCHE	239	Non bâtie		0	239

Origine de propriété

Source de Choslin BSS : 04662X1001/SOURCE

Commune d'Asquins

89021 Asquins

Liste des propriétaires

Identité des propriétaires	Date et lieu de naissance	Adresses	Droit de propriété	Quotité
Monsieur LINQUETTE PHILIPPE YVON J.	08/12/1963 à 78 ENGHIEN-LES-BAINS	*3 AV DE LA COULEUVRE 95300 Pontoise*	pleine propriété	

Parcelles

Section	N° de parcelle	Lieu-dit	Surface totale (en m2)	Nature	Surface dans le périmètre de protection immédiate (en m2)	Surface dans le PPR A (en m2)	Surface dans le PPR B (en m2)
ZH	33	CHAMPS DE LA LUISE	714	Non bâtie		0	714

Origine de propriété

COMMUNES DE VEZELAY & D'ASQUINS

Périmètres de protection (PPI & PPR)

"Le Verger du Pain" à Asquins

Source de Choslin BSS : 04662X1001/SOURCE

Commune d'Asquins

89021 Asquins

Liste des propriétaires

Identité des propriétaires	Date et lieu de naissance	Adresses	Droit de propriété	Quotité
Monsieur MARCELLOT JEAN-GUY MICHEL	18/06/1955 à 75 LEVALLOIS PERRET	*RUA EMBAIXADOR M MATHIAS 140 BAIRRO SANTO ANTONIOESTORIL 2765-602*	pleine propriété	

Parcelles

Section	N° de parcelle	Lieu-dit	Surface totale (en m2)	Nature	Surface dans le périmètre de protection immédiate (en m2)	Surface dans le PPR A (en m2)	Surface dans le PPR B (en m2)
AB	423	LE VERGER DU PAIN	7585	Non bâtie		0	7585

Origine de propriété

Source de Choslin BSS : 04662X1001/SOURCE

Commune d'Asquins

89021 Asquins

Liste des propriétaires

Identité des propriétaires	Date et lieu de naissance	Adresses	Droit de propriété	Quotité
Madame MERCIER LILIANE LOUISE	08/02/1929 à 75 ROMAINVILLE	*5 RUE DE LYON 89300 Villecien*	pleine propriété	

Parcelles

Section	N° de parcelle	Lieu-dit	Surface totale (en m2)	Nature	Surface dans le périmètre de protection immédiate (en m2)	Surface dans le PPR A (en m2)	Surface dans le PPR B (en m2)
AB	624	LA CANOTTE	1350	Non bâtie		0	624

Origine de propriété

Source de Choslin BSS : 04662X1001/SOURCE

Commune d'Asquins

89021 Asquins

Liste des propriétaires

Identité des propriétaires	Date et lieu de naissance	Adresses	Droit de propriété	Quotité
Madame MOUSSELOT MARIE ZELIE	Marié(e) PIGEONNAT MARIE ZELIE 25/11/1980 à 99		pleine propriété	

Parcelles

Section	N° de parcelle	Lieu-dit	Surface totale (en m2)	Nature	Surface dans le périmètre de protection immédiate (en m2)	Surface dans le PPR A (en m2)	Surface dans le PPR B (en m2)
AB	651	LA BOUILLERE	140	Non bâtie		140	0

Origine de propriété

Source de Choslin BSS : 04662X1001/SOURCE

Commune d'Asquins

89021 Asquins

Liste des propriétaires

Identité des propriétaires	Date et lieu de naissance	Adresses	Droit de propriété	Quotité
Monsieur MERCIER PATRICE PIERRE	17/03/1954 à 89 SAINT PÈRE	*60 GR GRANDE RUE 89450 Asquins*	pleine propriété	

Parcelles

Section	N° de parcelle	Lieu-dit	Surface totale (en m2)	Nature	Surface dans le périmètre de protection immédiate (en m2)	Surface dans le PPR A (en m2)	Surface dans le PPR B (en m2)
ZH	43	LE VERGER DU PAIN	8979	Non bâtie		0	8979

Origine de propriété

COMMUNES DE VEZELAY & D'ASQUINS

Périmètres de protection (PPI & PPR)

"Le Verger du Pain" à Asquins

Source de Choslin BSS : 04662X1001/SOURCE

Commune d'Asquins

89021 Asquins

Liste des propriétaires

Identité des propriétaires	Date et lieu de naissance	Adresses	Droit de propriété	Quotité
Madame MORLET FRANCOISE	Marié(e) GERVAIS FRANCOISE 28/03/1934 à 75 MONTREUIL SOUS BOIS	*9 AV DAUMESNIL 78600 Maisons-Laffitte*	pleine propriété	

Parcelles

Section	N° de parcelle	Lieu-dit	Surface totale (en m2)	Nature	Surface dans le périmètre de protection immédiate (en m2)	Surface dans le PPR A (en m2)	Surface dans le PPR B (en m2)
ZH	30	CHAMPS DE LA LUISE	1911	Non bâtie		0	1911

Origine de propriété

Source de Choslin BSS : 04662X1001/SOURCE

Commune d'Asquins

89021 Asquins

Liste des propriétaires

Identité des propriétaires	Date et lieu de naissance	Adresses	Droit de propriété	Quotité
Madame MERCIER ADELINE	26/03/1981 à 89 AVALLON	*17 RTE NATIONALE 89450 Asquins*	pleine propriété	

Parcelles

Section	N° de parcelle	Lieu-dit	Surface totale (en m2)	Nature	Surface dans le périmètre de protection immédiate (en m2)	Surface dans le PPR A (en m2)	Surface dans le PPR B (en m2)
AB	632	LA CANOTTE	1902	Non bâtie		1902	0
AB	633	LA CANOTTE	1672	Non bâtie		1672	0

Origine de propriété

COMMUNES DE VEZELAY & D'ASQUINS

Périmètres de protection (PPI & PPR)

"Le Verger du Pain" à Asquins

Source de Choslin BSS : 04662X1001/SOURCE

Commune d'Asquins

89021 Asquins

Liste des propriétaires

Identité des propriétaires	Date et lieu de naissance	Adresses	Droit de propriété	Quotité
Madame MOLLE NATHALIE JEANNE	21/07/1961 à 75 SURESNES	*1 RUE DE NOMENY 67100 Strasbourg*	pleine propriété	

Parcelles

Section	N° de parcelle	Lieu-dit	Surface totale (en m2)	Nature	Surface dans le périmètre de protection immédiate (en m2)	Surface dans le PPR A (en m2)	Surface dans le PPR B (en m2)
AB	125	LA CROIX BLANCHE	91	Non bâtie		0	91

Origine de propriété

Source de Choslin BSS : 04662X1001/SOURCE

Commune d'Asquins

89021 Asquins

Liste des propriétaires

Identité des propriétaires	Date et lieu de naissance	Adresses	Droit de propriété	Quotité
Madame ROUSSEAU MAURICETTE	Marié(e) MARCHAND MAURICETTE 31/08/1957 à 89 AVALLON	*24 RUE DE LA TUILERIE 89450 Asquins*	pleine propriété	
Monsieur MARCHAND JEAN-LUC MICHEL	06/08/1955 à 78 SAINT-CHERON	*24 RUE DE LA TUILERIE 89450 Asquins*	pleine propriété	

Parcelles

Section	N° de parcelle	Lieu-dit	Surface totale (en m2)	Nature	Surface dans le périmètre de protection immédiate (en m2)	Surface dans le PPR A (en m2)	Surface dans le PPR B (en m2)
AB	592	RUE DE LA TUILERIE	1936	Non bâtie		1936	0
AB	592	RUE DE LA TUILERIE		Bâtie			

Origine de propriété

Source de Choslin BSS : 04662X1001/SOURCE

Commune d'Asquins

89021 Asquins

Liste des propriétaires

Identité des propriétaires	Date et lieu de naissance	Adresses	Droit de propriété	Quotité
Monsieur MOUNIER PHILIPPE PATRICE	18/10/1953 à 89 ASQUINS	*8 RTE DE BROSSES 89450 Asquins*	pleine propriété	

Parcelles

Section	N° de parcelle	Lieu-dit	Surface totale (en m2)	Nature	Surface dans le périmètre de protection immédiate (en m2)	Surface dans le PPR A (en m2)	Surface dans le PPR B (en m2)
AB	499	LA CROIX BLANCHE	207	Non bâtie		207	0
AB	667	LA BOUILLERE	130	Non bâtie		130	0
AB	674	LA BOUILLERE	107	Non bâtie		107	0

Origine de propriété

Source de Choslin BSS : 04662X1001/SOURCE

Commune d'Asquins

89021 Asquins

Liste des propriétaires

Identité des propriétaires	Date et lieu de naissance	Adresses	Droit de propriété	Quotité
Madame GRENAUD CELINE CHRISTINE	Marié(e) TOSTAIN CELINE 23/06/1976 à 25 PONTARLIER	*57 AV DU GEN DE GAULLE 94160 Saint-Mandé*	nue-propriété	
Madame GRENAUD ISABELLE FRANCOISE	Marié(e) CATHAGNE ISABELLE 04/04/1972 à 25 PONTARLIER	*96 AV CORNICHE FLEURIE SIRIUS B 06200 Nice*	nue-propriété	
Madame MEUNIER DOMINIQUE THERESE	Marié(e) GRENAUD DOMINIQUE 24/11/1951 à 25 MORTEAU	*5B RUE MIRABEAU 25300 Pontarlier*	usufruit	
Monsieur GRENAUD YVES RENE	01/10/1952 à 25 PONTARLIER	*5B RUE MIRABEAU 25300 Pontarlier*	usufruit	

Parcelles

Section	N° de parcelle	Lieu-dit	Surface totale (en m2)	Nature	Surface dans le périmètre de protection immédiate (en m2)	Surface dans le PPR A (en m2)	Surface dans le PPR B (en m2)
ZH	31	CHAMPS DE LA LUISE	2891	Non bâtie		0	2891

Origine de propriété

Source de Choslin BSS : 04662X1001/SOURCE

Commune d'Asquins

89021 Asquins

Liste des propriétaires

Identité des propriétaires	Date et lieu de naissance	Adresses	Droit de propriété	Quotité
Madame SALMON DOMINIQUE JEANNE	Marié(e) MORIZOT DOMINIQUE 02/12/1957 à 50 COUTANCES	*30 RUE DE LA RIVE 29250 Saint-Pol-de-Léon*	pleine propriété	
Monsieur MORIZOT YVES ROLAND	28/04/1956 à 89 AVALLON	*30 RUE DE LA RIVE 29250 Saint-Pol-de-Léon*	pleine propriété	

Parcelles

Section	N° de parcelle	Lieu-dit	Surface totale (en m2)	Nature	Surface dans le périmètre de protection immédiate (en m2)	Surface dans le PPR A (en m2)	Surface dans le PPR B (en m2)
AB	516	LA CROIX BLANCHE	81	Non bâtie		0	81
AB	595	LA CROIX BLANCHE	13	Non bâtie		0	13

Origine de propriété

89021 Asquins

Liste des propriétaires

Identité des propriétaires	Date et lieu de naissance	Adresses	Droit de propriété	Quotité
Madame MAROT CATHERINE MICHELLE	27/10/1967 à 75 MONTREUIL	*12 AV FRANCOIS MITTERRAND PAR M MAROT ALAIN 95500 Gonesse*	pleine propriété	
Monsieur MAROT ALAIN PIERRE LE.	07/10/1972 à 93 MONTREUIL	*12 AV FRANCOIS MITTERRAND APT 313 ETG 1 BAT A 95500 Gonesse*	pleine propriété	

Parcelles

Section	N° de parcelle	Lieu-dit	Surface totale (en m2)	Nature	Surface dans le périmètre de protection immédiate (en m2)	Surface dans le PPR A (en m2)	Surface dans le PPR B (en m2)
AB	557	LA CROIX BLANCHE	89	Non bâtie		0	89
AB	637	LA BOUILLERE	110	Non bâtie		110	0
ZE	18	LA CANOTTE	1890	Non bâtie		1890	0
ZE	19	LA CANOTTE	6654	Non bâtie		6654	0

Origine de propriété

Source de Choslin BSS : 04662X1001/SOURCE

Commune d'Asquins

89021 Asquins

Liste des propriétaires

Identité des propriétaires	Date et lieu de naissance	Adresses	Droit de propriété	Quotité
Madame LAFILLE JULIETTE NINA	Marié(e) LAFILLE MONTANET JULIETTE 27/07/1987 à 89 AVALLON	*45 GR GRANDE RUE 89450 Asquins*	pleine propriété	
Monsieur MONTANET VALENTIN BERNARD	13/04/1987 à 89 AUXERRE	*58 RTE NATIONALE 89450 Asquins*	pleine propriété	

Parcelles

Section	N° de parcelle	Lieu-dit	Surface totale (en m2)	Nature	Surface dans le périmètre de protection immédiate (en m2)	Surface dans le PPR A (en m2)	Surface dans le PPR B (en m2)
ZH	32	CHAMPS DE LA LUISE	2239	Non bâtie		0	2239

Origine de propriété

COMMUNES DE VEZELAY & D'ASQUINS

Périmètres de protection (PPI & PPR)

"Le Verger du Pain" à Asquins

Source de Choslin BSS : 04662X1001/SOURCE

Commune d'Asquins

89021 Asquins

Liste des propriétaires

Identité des propriétaires	Date et lieu de naissance	Adresses	Droit de propriété	Quotité
Madame STEHR CLAIRE CATHERINE	Marié(e) PANDIN CLAIRE 13/03/1951 à 75 PARIS 15	*8 CHE DU VERGER DU PAIN 89450 Asquins*	pleine propriété	
Monsieur PANDIN ALAIN JACQUES	17/06/1949 à 89 AVALLON	*8 CHE DU VERGER DU PAIN 89450 Asquins*	pleine propriété	

Parcelles

Section	N° de parcelle	Lieu-dit	Surface totale (en m2)	Nature	Surface dans le périmètre de protection immédiate (en m2)	Surface dans le PPR A (en m2)	Surface dans le PPR B (en m2)
AB	718	CHE DU VERGER DU PAIN	1499	Non bâtie		0	1499
AB	718	CHE DU VERGER DU PAIN		Bâtie			

Origine de propriété

Source de Choslin BSS : 04662X1001/SOURCE

Commune d'Asquins

89021 Asquins

Liste des propriétaires

Identité des propriétaires	Date et lieu de naissance	Adresses	Droit de propriété	Quotité
Madame PERREAU JEANNINE BERTHE	Marié(e) BUSSET JEANNINE 12/12/1936 à 89 ASQUINS	*25 GR GRANDE RUE 89450 Asquins*	pleine propriété	

Parcelles

Section	N° de parcelle	Lieu-dit	Surface totale (en m2)	Nature	Surface dans le périmètre de protection immédiate (en m2)	Surface dans le PPR A (en m2)	Surface dans le PPR B (en m2)
AB	505	LA CROIX BLANCHE	370	Non bâtie		370	0
AB	716	LE VERGER DU PAIN	2856	Non bâtie		0	2856
ZE	28	SOUS VIRELOT	40710	Non bâtie		40710	0

Origine de propriété

COMMUNES DE VEZELAY & D'ASQUINS

Périmètres de protection (PPI & PPR)

"Le Verger du Pain" à Asquins

Source de Choslin BSS : 04662X1001/SOURCE

Commune d'Asquins

89021 Asquins

Liste des propriétaires

Identité des propriétaires	Date et lieu de naissance	Adresses	Droit de propriété	Quotité
Madame BUSSET MURIELLE MARIE	Marié(e) LOPEZ MURIELLE 25/07/1958 à 89 AVALLON	*5 ALL MICHEL ANGE APT 431 94140 Alfortville*	pleine propriété	
Madame BUSSET ROSELYNE FRANCOISE	05/11/1960 à 89 AVALLON	*3 RUE PAUL FORT 75014 Paris*	pleine propriété	
Madame PERREAU JEANNINE BERTHE	Marié(e) BUSSET JEANNINE 12/12/1936 à 89 ASQUINS	*25 GR GRANDE RUE 89450 Asquins*	pleine propriété	
Monsieur BUSSET GILLES EDOUARD	01/02/1957 à 89 AVALLON	*44 RTE NATIONALE 89450 Asquins*	pleine propriété	

Parcelles

Section	N° de parcelle	Lieu-dit	Surface totale (en m2)	Nature	Surface dans le périmètre de protection immédiate (en m2)	Surface dans le PPR A (en m2)	Surface dans le PPR B (en m2)
AB	121	LA CROIX BLANCHE	246	Non bâtie		0	246

Origine de propriété

COMMUNES DE VEZELAY & D'ASQUINS

Périmètres de protection (PPI & PPR)

"Le Verger du Pain" à Asquins

Source de Choslin BSS : 04662X1001/SOURCE

Commune d'Asquins

89021 Asquins

Liste des propriétaires

Identité des propriétaires	Date et lieu de naissance	Adresses	Droit de propriété	Quotité
Monsieur PICARD JEAN-PASCAL	30/05/1956 à 89 AVALLON	*11 RUE DE LA CHARDENAUDE 89450 Asquins*	pleine propriété	

Parcelles

Section	N° de parcelle	Lieu-dit	Surface totale (en m2)	Nature	Surface dans le périmètre de protection immédiate (en m2)	Surface dans le PPR A (en m2)	Surface dans le PPR B (en m2)
AB	653	LA BOUILLERE	230	Non bâtie		230	0

Origine de propriété

89021 Asquins

Liste des propriétaires

Identité des propriétaires	Date et lieu de naissance	Adresses	Droit de propriété	Quotité
Monsieur PERREAU ANDRE EDOUARD	Décédé(e) 28/06/1934 à 89 ASQUINS	*5 RTE DES CHAUMOTS CHEZ MME PERREAU JANINE 89450 Asquins*	pleine propriété	

Parcelles

Section	N° de parcelle	Lieu-dit	Surface totale (en m2)	Nature	Surface dans le périmètre de protection immédiate (en m2)	Surface dans le PPR A (en m2)	Surface dans le PPR B (en m2)
ZE	24	SOUS VIRELOT	37755	Non bâtie		37755	0
ZE	26	SOUS VIRELOT	24639	Non bâtie		24639	0

Origine de propriété

Source de Choslin BSS : 04662X1001/SOURCE

Commune d'Asquins

89021 Asquins

Liste des propriétaires

Identité des propriétaires	Date et lieu de naissance	Adresses	Droit de propriété	Quotité
Madame DEMOURON JANINE MARIE TH.	Marié(e) PERREAU JANINE 11/11/1935 à 89 DOMECY SUR LE VAULT	*5 RTE DES CHAUMOTS LA BOUILLERE 89450 Asquins*	pleine propriété	
Monsieur PERREAU ANDRE EDOUARD	28/06/1934 à 89 ASQUINS	*5 RTE DES CHAUMOTS CHEZ MME PERREAU JANINE 89450 Asquins*	pleine propriété	

Parcelles

Section	N° de parcelle	Lieu-dit	Surface totale (en m2)	Nature	Surface dans le périmètre de protection immédiate (en m2)	Surface dans le PPR A (en m2)	Surface dans le PPR B (en m2)
AB	620	LA CANOTTE	180	Non bâtie		0	180
AB	631	LACANOTTE	1954	Non bâtie		1954	0
AB	685	LA BOUILLERE	140	Non bâtie		140	0
AB	686	LA BOUILLERE	1340	Non bâtie		1340	0
AB	691	SOUS VIRELOT	1193	Non bâtie		1193	0

Origine de propriété

Source de Choslin BSS : 04662X1001/SOURCE

Commune d'Asquins

89021 Asquins

Liste des propriétaires

Identité des propriétaires	Date et lieu de naissance	Adresses	Droit de propriété	Quotité
Monsieur PARIGOT NICOLAS PIERRE	27/03/1978 à 92 BOURG LA REINE	*9 RUE JACQUES PREVERT 31600 Lherm*	pleine propriété	
Monsieur PARIGOT PASCAL CESAR RO.	29/01/1970 à 92 ANTONY	*1 RUE DE LA CHEVRERIE 89450 Asquins*	pleine propriété	

Parcelles

Section	N° de parcelle	Lieu-dit	Surface totale (en m2)	Nature	Surface dans le périmètre de protection immédiate (en m2)	Surface dans le PPR A (en m2)	Surface dans le PPR B (en m2)
ZE	22	SOUS VIRELOT	175	Non bâtie		175	0

Origine de propriété

COMMUNES DE VEZELAY & D'ASQUINS

Périmètres de protection (PPI & PPR)

"Le Verger du Pain" à Asquins

Source de Choslin BSS : 04662X1001/SOURCE

Commune d'Asquins

89021 Asquins

Liste des propriétaires

Identité des propriétaires	Date et lieu de naissance	Adresses	Droit de propriété	Quotité
Monsieur POMMIER GUY ANDRE	11/09/1941 à 45 MONTARGIS	*6 CHE DU VERGER DU PAIN 89450 Asquins*	pleine propriété	
Monsieur POMMIER LAURENT JACQUES	10/05/1970 à 93 DRANCY	*56 GR GRANDE RUE 89450 Asquins*	pleine propriété	

Parcelles

Section	N° de parcelle	Lieu-dit	Surface totale (en m2)	Nature	Surface dans le périmètre de protection immédiate (en m2)	Surface dans le PPR A (en m2)	Surface dans le PPR B (en m2)
AB	719	CHE DU VERGER DU PAIN		Bâtie			
AB	720	CHE DU VERGER DU PAIN	1427	Non bâtie		0	1427
AB	720	CHE DU VERGER DU PAIN		Bâtie			

Origine de propriété

Source de Choslin BSS : 04662X1001/SOURCE

Commune d'Asquins

89021 Asquins

Liste des propriétaires

Identité des propriétaires	Date et lieu de naissance	Adresses	Droit de propriété	Quotité
Madame PARIS JACQUELINE MICHELLE	02/11/1961 à 89 JOIGNY	*6 RUE DE LA BOUILLERE 89450 Asquins*	pleine propriété	

Parcelles

Section	N° de parcelle	Lieu-dit	Surface totale (en m2)	Nature	Surface dans le périmètre de protection immédiate (en m2)	Surface dans le PPR A (en m2)	Surface dans le PPR B (en m2)
AB	32	LA BOUILLERE	65	Non bâtie		65	0
AB	33	RUE DE LA BOUILLERE	1215	Non bâtie		1215	0
AB	33	RUE DE LA BOUILLERE		Bâtie			
AB	34	LA BOUILLERE	544	Non bâtie		544	0

Origine de propriété

Source de Choslin BSS : 04662X1001/SOURCE

Commune d'Asquins

89021 Asquins

Liste des propriétaires

Identité des propriétaires	Date et lieu de naissance	Adresses	Droit de propriété	Quotité
Monsieur PERREAU REGIS	30/04/1958 à 89 AVALLON	*29 RUE DE LA TUILERIE 89450 Asquins*	pleine propriété	

Parcelles

Section	N° de parcelle	Lieu-dit	Surface totale (en m2)	Nature	Surface dans le périmètre de protection immédiate (en m2)	Surface dans le PPR A (en m2)	Surface dans le PPR B (en m2)
AB	41	LA BOUILLERE	324	Non bâtie		324	0
AB	485	LA CROIX BLANCHE	119	Non bâtie		119	0
AB	49	LA CROIX BLANCHE	143	Non bâtie		143	0
AB	60	LA CROIX BLANCHE	145	Non bâtie		145	0

Origine de propriété

Source de Choslin BSS : 04662X1001/SOURCE

Commune d'Asquins

89021 Asquins

Liste des propriétaires

Identité des propriétaires	Date et lieu de naissance	Adresses	Droit de propriété	Quotité
Monsieur PICARD VINCENT MATHIEU	23/07/1986 à 89 AVALLON	*16 RUE DE LA CHEVRERIE 89450 Asquins*	pleine propriété	

Parcelles

Section	N° de parcelle	Lieu-dit	Surface totale (en m2)	Nature	Surface dans le périmètre de protection immédiate (en m2)	Surface dans le PPR A (en m2)	Surface dans le PPR B (en m2)
AB	481	LA CROIX BLANCHE	260	Non bâtie		260	0

Origine de propriété

89021 Asquins

Liste des propriétaires

Identité des propriétaires	Date et lieu de naissance	Adresses	Droit de propriété	Quotité
Madame PANDEL CLOTHILDE	Marié(e) NOLLET CLOTHILDE 11/12/1978 à 89 MIGENNES	*2 RUE DE MONTILLOT 89660 Chamoux*	pleine propriété	
Monsieur NOLLET ALEXIS CLAUDE R.	23/04/1973 à 59 LILLE	*2 RUE DE MONTILLOT 89660 Chamoux*	pleine propriété	

Parcelles

Section	N° de parcelle	Lieu-dit	Surface totale (en m2)	Nature	Surface dans le périmètre de protection immédiate (en m2)	Surface dans le PPR A (en m2)	Surface dans le PPR B (en m2)
AB	369b	LE VILLAGE	7736	Non bâtie	89	0	7464

Origine de propriété

COMMUNES DE VEZELAY & D'ASQUINS

Périmètres de protection (PPI & PPR)

"Le Verger du Pain" à Asquins

Source de Choslin BSS : 04662X1001/SOURCE

Commune d'Asquins

89021 Asquins

Liste des propriétaires

Identité des propriétaires	Date et lieu de naissance	Adresses	Droit de propriété	Quotité
Madame TRANELLE JACQUELINE CHRI.	01/02/1955 à 62 BUSNES	*29 RUE DE LA TUILERIE 89450 Asquins*	pleine propriété	
Monsieur PERREAU REGIS	30/04/1958 à 89 AVALLON	*29 RUE DE LA TUILERIE 89450 Asquins*	pleine propriété	

Parcelles

Section	N° de parcelle	Lieu-dit	Surface totale (en m2)	Nature	Surface dans le périmètre de protection immédiate (en m2)	Surface dans le PPR A (en m2)	Surface dans le PPR B (en m2)
AB	495	LA CROIX BLANCHE	125	Non bâtie		125	0
AB	66	LA CROIX BLANCHE	134	Non bâtie		134	0
AB	67	LA CROIX BLANCHE	122	Non bâtie		122	0

Origine de propriété

Source de Choslin BSS : 04662X1001/SOURCE

Commune d'Asquins

89021 Asquins

Liste des propriétaires

Identité des propriétaires	Date et lieu de naissance	Adresses	Droit de propriété	Quotité
Monsieur ROUSSEAU MARC	05/01/1954 à 89 AVALLON	*39 RUE DU FOUR 89450 Asquins*	pleine propriété	

Parcelles

Section	N° de parcelle	Lieu-dit	Surface totale (en m2)	Nature	Surface dans le périmètre de protection immédiate (en m2)	Surface dans le PPR A (en m2)	Surface dans le PPR B (en m2)
AB	508	LA CROIX BLANCHE	194	Non bâtie		194	0
AB	89	LA CROIX BLANCHE	1074	Non bâtie		0	1074
AB	95	RUE DU FOUR	422	Non bâtie		0	422
AB	95	RUE DU FOUR		Bâtie			

Origine de propriété

Source de Choslin BSS : 04662X1001/SOURCE

Commune d'Asquins

89021 Asquins

Liste des propriétaires

Identité des propriétaires	Date et lieu de naissance	Adresses	Droit de propriété	Quotité
Monsieur ROUSSEAU GERARD	02/09/1939 à 89 AVALLON	*39 RUE ST MARTIN 89450 Asquins*	pleine propriété	

Parcelles

Section	N° de parcelle	Lieu-dit	Surface totale (en m2)	Nature	Surface dans le périmètre de protection immédiate (en m2)	Surface dans le PPR A (en m2)	Surface dans le PPR B (en m2)
AB	654	LA BOUILLERE	480	Non bâtie		480	0
AB	657	LA BOUILLERE	1089	Non bâtie		1089	0

Origine de propriété

Source de Choslin BSS : 04662X1001/SOURCE

Commune d'Asquins

89021 Asquins

Liste des propriétaires

Identité des propriétaires	Date et lieu de naissance	Adresses	Droit de propriété	Quotité
Monsieur ROUSSEAU GEORGES	02/04/1926 à 89 ASQUINS	*18 RUE DE LA CHEVRERIE 89450 Asquins*	pleine propriété	

Parcelles

Section	N° de parcelle	Lieu-dit	Surface totale (en m2)	Nature	Surface dans le périmètre de protection immédiate (en m2)	Surface dans le PPR A (en m2)	Surface dans le PPR B (en m2)
ZH	45	LE VERGER DU PAIN	2044	Non bâtie		0	2044

Origine de propriété

89021 Asquins

Liste des propriétaires

Identité des propriétaires	Date et lieu de naissance	Adresses	Droit de propriété	Quotité
Madame ROY JACQUELINE MARGUERITE REINE	Décédé(e) COUTY JACQUELINE MARGUERITE REINE 29/11/1931 à 89 THAROISEAU	*80 RUE DU NORD Par MME COUTY THEVENON Sophie 95100 Argenteuil*	pleine propriété	

Parcelles

Section	N° de parcelle	Lieu-dit	Surface totale (en m2)	Nature	Surface dans le périmètre de protection immédiate (en m2)	Surface dans le PPR A (en m2)	Surface dans le PPR B (en m2)
AB	45	LA CROIX BLANCHE	119	Non bâtie		119	0
AB	464	LA BOUILLERE	999	Non bâtie		999	0

Origine de propriété

COMMUNES DE VEZELAY & D'ASQUINS

Périmètres de protection (PPI & PPR)

"Le Verger du Pain" à Asquins

Source de Choslin BSS : 04662X1001/SOURCE

Commune d'Asquins

89021 Asquins

Liste des propriétaires

Identité des propriétaires	Date et lieu de naissance	Adresses	Droit de propriété	Quotité
Monsieur ROBLIN BERNARD JEAN-LO.	25/07/1952 à 58 ASNAN	*19 RUE DES VIGNES 89000 Saint-Georges-sur-Baulche*	pleine propriété	

Parcelles

Section	N° de parcelle	Lieu-dit	Surface totale (en m2)	Nature	Surface dans le périmètre de protection immédiate (en m2)	Surface dans le PPR A (en m2)	Surface dans le PPR B (en m2)
ZH	38	CHAMPS DE LA LUISE	1579	Non bâtie		0	1579
ZH	39	CHAMPS DE LA LUISE	2007	Non bâtie		0	2007
ZH	40	CHAMPS DE LA LUISE	2759	Non bâtie		0	2759

Origine de propriété

Source de Choslin BSS : 04662X1001/SOURCE

Commune d'Asquins

89021 Asquins

Liste des propriétaires

Identité des propriétaires	Date et lieu de naissance	Adresses	Droit de propriété	Quotité
Monsieur ROUSSEAU JOEL MARCEL	08/02/1947 à 75 MONTREUIL	*9 AV DE LA GARE 89270 Vermenton*	pleine propriété	

Parcelles

Section	N° de parcelle	Lieu-dit	Surface totale (en m2)	Nature	Surface dans le périmètre de protection immédiate (en m2)	Surface dans le PPR A (en m2)	Surface dans le PPR B (en m2)
AB	684	LA BOUILLERE	90	Non bâtie		90	0

Origine de propriété

Source de Choslin BSS : 04662X1001/SOURCE

Commune d'Asquins

89021 Asquins

Liste des propriétaires

Identité des propriétaires	Date et lieu de naissance	Adresses	Droit de propriété	Quotité
Monsieur PERREAU REGIS	30/04/1958 à 89 AVALLON	*11 RUE DE LA TUILERIE 89450 Asquins*	pleine propriété	

Parcelles

Section	N° de parcelle	Lieu-dit	Surface totale (en m2)	Nature	Surface dans le périmètre de protection immédiate (en m2)	Surface dans le PPR A (en m2)	Surface dans le PPR B (en m2)
AB	475	LA CROIX BLANCHE	151	Non bâtie		151	0
AB	50	LA CROIX BLANCHE	111	Non bâtie		111	0

Origine de propriété

Source de Choslin BSS : 04662X1001/SOURCE

Commune d'Asquins

89021 Asquins

Liste des propriétaires

Identité des propriétaires	Date et lieu de naissance	Adresses	Droit de propriété	Quotité
Monsieur ROUSSEAU YVES	09/09/1948 à 89 AVALLON	*ROUTE D'AUXERRE MOLESME 89240 Pourrain*	pleine propriété	

Parcelles

Section	N° de parcelle	Lieu-dit	Surface totale (en m2)	Nature	Surface dans le périmètre de protection immédiate (en m2)	Surface dans le PPR A (en m2)	Surface dans le PPR B (en m2)
AB	655	LA BOUILLERE	180	Non bâtie		180	0

Origine de propriété

Source de Choslin BSS : 04662X1001/SOURCE

Commune d'Asquins

89021 Asquins

Liste des propriétaires

Identité des propriétaires	Date et lieu de naissance	Adresses	Droit de propriété	Quotité
Monsieur REY-ROBERT DANIEL GEORGES	29/08/1948 à 75 PARIS 12	*24 RUE DE LA CHEVRERIE 89450 Asquins*	pleine propriété	

Parcelles

Section	N° de parcelle	Lieu-dit	Surface totale (en m2)	Nature	Surface dans le périmètre de protection immédiate (en m2)	Surface dans le PPR A (en m2)	Surface dans le PPR B (en m2)
AB	641	LA BOUILLERE	180	Non bâtie		180	0
AB	656	LA BOUILLERE	230	Non bâtie		230	0

Origine de propriété

Source de Choslin BSS : 04662X1001/SOURCE

Commune d'Asquins

89021 Asquins

Liste des propriétaires

Identité des propriétaires	Date et lieu de naissance	Adresses	Droit de propriété	Quotité
Madame ROCHE SYLVIE	Marié(e) PICARD SYLVIE 04/01/1961 à 89 AVALLON	*11 RUE DE LA CHARDENAUDE 89450 Asquins*	pleine propriété	
Monsieur PICARD JEAN-PASCAL	30/05/1956 à 89 AVALLON	*11 RUE DE LA CHARDENAUDE 89450 Asquins*	pleine propriété	

Parcelles

Section	N° de parcelle	Lieu-dit	Surface totale (en m2)	Nature	Surface dans le périmètre de protection immédiate (en m2)	Surface dans le PPR A (en m2)	Surface dans le PPR B (en m2)
AB	663	LA BOUILLERE	250	Non bâtie		250	0

Origine de propriété

COMMUNES DE VEZELAY & D'ASQUINS

Périmètres de protection (PPI & PPR)

"Le Verger du Pain" à Asquins

Source de Choslin BSS : 04662X1001/SOURCE

Commune d'Asquins

89021 Asquins

Liste des propriétaires

Identité des propriétaires	Date et lieu de naissance	Adresses	Droit de propriété	Quotité
Madame ROBLIN MICHELLE YVONNE	Décédé(e) 10/09/1947 à 89 ASQUINS	*19B RUE DU PORT 89450 Asquins*	pleine propriété	

Parcelles

Section	N° de parcelle	Lieu-dit	Surface totale (en m2)	Nature	Surface dans le périmètre de protection immédiate (en m2)	Surface dans le PPR A (en m2)	Surface dans le PPR B (en m2)
AB	426	RUE DE LA TUILERIE		Bâtie			
AB	426	RUE DE LA TUILERIE	1060	Non bâtie		0	1060

Origine de propriété

Source de Choslin BSS : 04662X1001/SOURCE

Commune d'Asquins

89021 Asquins

Liste des propriétaires

Identité des propriétaires	Date et lieu de naissance	Adresses	Droit de propriété	Quotité
Monsieur SIMON JEAN MAURICE EM.	Décédé(e) 21/10/1944 à 89 ASQUINS	*5 CHE DE LA CANOTTE 89450 Asquins*	pleine propriété	

Parcelles

Section	N° de parcelle	Lieu-dit	Surface totale (en m2)	Nature	Surface dans le périmètre de protection immédiate (en m2)	Surface dans le PPR A (en m2)	Surface dans le PPR B (en m2)
AB	627	CHE DE LA CANOTTE	2304	Non bâtie		0	2304
AB	627	CHE DE LA CANOTTE		Bâtie			

Origine de propriété

COMMUNES DE VEZELAY & D'ASQUINS

Périmètres de protection (PPI & PPR)

"Le Verger du Pain" à Asquins

Source de Choslin BSS : 04662X1001/SOURCE

Commune d'Asquins

89021 Asquins

Liste des propriétaires

Identité des propriétaires	Date et lieu de naissance	Adresses	Droit de propriété	Quotité
Madame CHARLIER JEANNE ANDREE	Marié(e) SIMON JEANNE 11/06/1947 à 88 SAINT-DIE	*5 CHE DE LA CANOTTE 89450 Asquins*	pleine propriété	
Monsieur SIMON JEAN MAURICE EM.	Décédé(e) 21/10/1944 à 89 ASQUINS	*5 CHE DE LA CANOTTE 89450 Asquins*	pleine propriété	

Parcelles

Section	N° de parcelle	Lieu-dit	Surface totale (en m2)	Nature	Surface dans le périmètre de protection immédiate (en m2)	Surface dans le PPR A (en m2)	Surface dans le PPR B (en m2)
ZE	17	LA CANOTTE	7466	Non bâtie		0	7466

Origine de propriété

COMMUNES DE VEZELAY & D'ASQUINS

Périmètres de protection (PPI & PPR)

"Le Verger du Pain" à Asquins

Source de Choslin BSS : 04662X1001/SOURCE

Commune d'Asquins

89021 Asquins

Liste des propriétaires

Identité des propriétaires	Date et lieu de naissance	Adresses	Droit de propriété	Quotité
Madame GUANEL CAROLINE MARIE	23/07/1969 à 92 BOULOGNE-BILLANCOURT	*6 RUE EDOUARD BRANLY 92130 Issy-les-Moulineaux*	nue-propriété	
Madame SPIESS MARIE LOUISE AN.	Marié(e) GUANEL MARIE LOUISE 18/04/1931 à 67 STRASBOURG	*6 RUE EDOUARD BRANLY 92130 Issy-les-Moulineaux*	usufruit	

Parcelles

Section	N° de parcelle	Lieu-dit	Surface totale (en m2)	Nature	Surface dans le périmètre de protection immédiate (en m2)	Surface dans le PPR A (en m2)	Surface dans le PPR B (en m2)
AB	692	SOUS VIRELOT	1248	Non bâtie		1248	0
AB	693	SOUS VIRELOT	2777	Non bâtie		2777	0

Origine de propriété

COMMUNES DE VEZELAY & D'ASQUINS

Périmètres de protection (PPI & PPR)

"Le Verger du Pain" à Asquins

Source de Choslin BSS : 04662X1001/SOURCE

Commune d'Asquins

89021 Asquins

Liste des propriétaires

Identité des propriétaires	Date et lieu de naissance	Adresses	Droit de propriété	Quotité
Madame SELLIER SIMONE LEONE	Marié(e) DIZIEN SIMONE 04/05/1931 à 75 PARIS 13	*448 RUE DE LA CHEVRERIE 89450 Asquins*	pleine propriété	
Monsieur DIZIEN JEAN-CHRISTOPHE	17/02/1973 à 89 AVALLON	*23 RUE DE VEZELAY 89450 Asquins*	pleine propriété	
Monsieur DIZIEN OLIVIER GERMAIN	18/10/1971 à 89 AVALLON	*17 RTE NATIONALE 89450 Asquins*	pleine propriété	

Parcelles

Section	N° de parcelle	Lieu-dit	Surface totale (en m2)	Nature	Surface dans le périmètre de protection immédiate (en m2)	Surface dans le PPR A (en m2)	Surface dans le PPR B (en m2)
AB	643	LA BOUILLERE	395	Non bâtie		395	0

Origine de propriété

Source de Choslin BSS : 04662X1001/SOURCE

Commune d'Asquins

89021 Asquins

Liste des propriétaires

Identité des propriétaires	Date et lieu de naissance	Adresses	Droit de propriété	Quotité
Madame TRANELLE JACQUELINE CHRI.	01/02/1955 à 62 BUSNES	*29 RUE DE LA TUILERIE 89450 Asquins*	pleine propriété	

Parcelles

Section	N° de parcelle	Lieu-dit	Surface totale (en m2)	Nature	Surface dans le périmètre de protection immédiate (en m2)	Surface dans le PPR A (en m2)	Surface dans le PPR B (en m2)
AB	56	LA CROIX BLANCHE	237	Non bâtie		237	0
AB	635	LA BOUILLERE	140	Non bâtie		140	0
AB	639	LA BOUILLERE	100	Non bâtie		100	0
AB	650	LA BOUILLERE	400	Non bâtie		400	0
AB	672	LA BOUILLERE	234	Non bâtie		234	0

Origine de propriété

Source de Choslin BSS : 04662X1001/SOURCE

Commune d'Asquins

89021 Asquins

Liste des propriétaires

Identité des propriétaires	Date et lieu de naissance	Adresses	Droit de propriété	Quotité
Madame TRANELLE MICHELLE DENISE	05/11/1961 à 62 BUSNES	*79 RUE HAM DE CANTRAINE HAMEAU DE CANTRAINE 62190 Lillers*	pleine propriété	

Parcelles

Section	N° de parcelle	Lieu-dit	Surface totale (en m2)	Nature	Surface dans le périmètre de protection immédiate (en m2)	Surface dans le PPR A (en m2)	Surface dans le PPR B (en m2)
AB	42	LA BOUILLERE	293	Non bâtie		293	0
AB	467	RUE DE LA TUILERIE	646	Non bâtie		646	0
AB	467	RUE DE LA TUILERIE		Bâtie			
AB	477	LA CROIX BLANCHE	117	Non bâtie		117	0
AB	478	LA CROIX BLANCHE	79	Non bâtie		79	0

Origine de propriété

89021 Asquins

Liste des propriétaires

Identité des propriétaires	Date et lieu de naissance	Adresses	Droit de propriété	Quotité
Madame THIEL FRANCOISE RENEE	Marié(e) ESCOLAN FRANCOISE 20/11/1956 à 89 AVALLON	*65 RUE MARCADET 75018 Paris*	pleine propriété	
Monsieur CLEC H ROBERT FRANCIS	19/04/1934 à 75 PARIS 18	*5 RUE DU LIMONET RESIDENCE LA DETENTE 77400 Dampmart*	pleine propriété	

Parcelles

Section	N° de parcelle	Lieu-dit	Surface totale (en m2)	Nature	Surface dans le périmètre de protection immédiate (en m2)	Surface dans le PPR A (en m2)	Surface dans le PPR B (en m2)
AB	471	LA CROIX BLANCHE	134	Non bâtie		134	0

Origine de propriété

COMMUNES DE VEZELAY & D'ASQUINS

Périmètres de protection (PPI & PPR)

"Le Verger du Pain" à Asquins

Source de Choslin BSS : 04662X1001/SOURCE

Commune d'Asquins

89021 Asquins

Liste des propriétaires

Identité des propriétaires	Date et lieu de naissance	Adresses	Droit de propriété	Quotité
Monsieur TROTIGNON ALBERT LEON VAL.	10/05/1927 à 75 MONTREUIL	*63 GR GRANDE RUE CHEZ M TROTIGNON PATRICK 89450 Asquins*	usufruit	
Monsieur TROTIGNON PATRICK MICHEL	26/08/1955 à 75 MONTREUIL	*63 GR GRANDE RUE 89450 Asquins*	nue-propriété	

Parcelles

Section	N° de parcelle	Lieu-dit	Surface totale (en m2)	Nature	Surface dans le périmètre de protection immédiate (en m2)	Surface dans le PPR A (en m2)	Surface dans le PPR B (en m2)
AB	124	LA CROIX BLANCHE	220	Non bâtie		0	220
AB	649	LA BOUILLERE	230	Non bâtie		230	0
AB	712	LE VERGER DU PAIN	3639	Non bâtie		0	3639

Origine de propriété

COMMUNES DE VEZELAY & D'ASQUINS

Périmètres de protection (PPI & PPR)

"Le Verger du Pain" à Asquins

Source de Choslin BSS : 04662X1001/SOURCE

Commune d'Asquins

89021 Asquins

Liste des propriétaires

Identité des propriétaires	Date et lieu de naissance	Adresses	Droit de propriété	Quotité
Monsieur VEYSSIERE THIERRY MARC CL.	02/02/1960 à 75 Paris 13	*30 RUE DU FOUR 89450 Asquins*	pleine propriété	

Parcelles

Section	N° de parcelle	Lieu-dit	Surface totale (en m2)	Nature	Surface dans le périmètre de protection immédiate (en m2)	Surface dans le PPR A (en m2)	Surface dans le PPR B (en m2)
AB	115	LA CROIX BLANCHE	161	Non bâtie		0	161

Origine de propriété

Source de Choslin BSS : 04662X1001/SOURCE

Commune d'Asquins

89021 Asquins

Liste des propriétaires

Identité des propriétaires	Date et lieu de naissance	Adresses	Droit de propriété	Quotité
Monsieur VAN-DE-CAPPELLE PASCAL	25/05/1961 à 89 COURSON LES CARRIERES	*42 RUE D EN HAUT 89480 Lucy-sur-Yonne*	pleine propriété	

Parcelles

Section	N° de parcelle	Lieu-dit	Surface totale (en m2)	Nature	Surface dans le périmètre de protection immédiate (en m2)	Surface dans le PPR A (en m2)	Surface dans le PPR B (en m2)
AB	497	LA CROIX BLANCHE	534	Non bâtie		534	0

Origine de propriété

COMMUNES DE VEZELAY & D'ASQUINS

Périmètres de protection (PPI & PPR)

"Le Verger du Pain" à Asquins

Source de Choslin BSS : 04662X1001/SOURCE

Commune d'Asquins

89021 Asquins

Liste des propriétaires

Identité des propriétaires	Date et lieu de naissance	Adresses	Droit de propriété	Quotité
Madame VENTURA MARYLINE JEANNE	26/08/1956 à 89 AUXERRE	*36 LES PIQUEES 89240 Pourrain*	pleine propriété	
Madame VENTURA MURIEL CLAUDE A	13/06/1958 à 89 AUXERRE	*10 RUE DE LA FONTAINE 89270 Arcy-sur-Cure*	pleine propriété	
Monsieur VENTURA PASCAL	20/06/1962 à 89 AUXERRE	*1 PL SAINT LOUIS 89290 Champs-sur-Yonne*	pleine propriété	

Parcelles

Section	N° de parcelle	Lieu-dit	Surface totale (en m2)	Nature	Surface dans le périmètre de protection immédiate (en m2)	Surface dans le PPR A (en m2)	Surface dans le PPR B (en m2)
AB	483	LA CROIX BLANCHE	45	Non bâtie		45	0
AB	488	LA CROIX BLANCHE	186	Non bâtie		186	0
AB	54	LA CROIX BLANCHE	56	Non bâtie		56	0

Origine de propriété

COMMUNES DE VEZELAY & D'ASQUINS

Périmètres de protection (PPI & PPR)

"Le Verger du Pain" à Asquins

Source de Choslin BSS : 04662X1001/SOURCE

Commune d'Asquins

89021 Asquins

Liste des propriétaires

Identité des propriétaires	Date et lieu de naissance	Adresses	Droit de propriété	Quotité
Monsieur VIGNERON ANDRE HUBERT AL.	06/11/1951 à 75 PARIS 020	*3 CHE DE LA CANOTTE 89450 Asquins*	nue-propriété	
Monsieur VIGNERON ROGER EMILE	04/02/1925 à 75 PARIS 12	*4B RUE JULES FERRY PORTE 29 93100 Montreuil*	usufruit	

Parcelles

Section	N° de parcelle	Lieu-dit	Surface totale (en m2)	Nature	Surface dans le périmètre de protection immédiate (en m2)	Surface dans le PPR A (en m2)	Surface dans le PPR B (en m2)
AB	628	CHE DE LA CANOTTE	3016	Non bâtie		0	3016
AB	628	CHE DE LA CANOTTE		Bâtie			

Origine de propriété

COMMUNES DE VEZELAY & D'ASQUINS

Périmètres de protection (PPI & PPR)

"Le Verger du Pain" à Asquins

Source de Choslin BSS : 04662X1001/SOURCE

Commune d'Asquins

89021 Asquins

Liste des propriétaires

Identité des propriétaires	Date et lieu de naissance	Adresses	Droit de propriété	Quotité
Madame VENTURA MURIEL CLAUDE A	13/06/1958 à 89 AUXERRE	*10 RUE DE LA FONTAINE 89270 Arcy-sur-Cure*	pleine propriété	

Parcelles

Section	N° de parcelle	Lieu-dit	Surface totale (en m2)	Nature	Surface dans le périmètre de protection immédiate (en m2)	Surface dans le PPR A (en m2)	Surface dans le PPR B (en m2)
ZH	36	CHAMPS DE LA LUISE	1860	Non bâtie		0	1860
ZH	37	CHAMPS DE LA LUISE	7553	Non bâtie		0	7553
ZH	41	CHAMPS DE LA LUISE	25284	Non bâtie		0	25284

Origine de propriété